



ŠAKIŲ RAJONO SAVIVALDYBĖS ADMINISTRACIJOS DIREKTORIUS

**ĮSAKYMAS
DĖL ŠAKIŲ MIESTO SU PRIEMIESČIAIS BENDROJO PLANO SU GIS
SISTEMA (INTEGRUOJANT KOREGAVIMĄ) SPRENDINIŲ ĮGYVENDINIMO
STEBĖSENOS ATASKAITOS UŽ 2016–2023 METUS PATVIRTINIMO**

2024 m. vasario d. Nr. AT-
Šakiai

Vadovaudamasis Lietuvos Respublikos vietos savivaldos įstatymo 6 straipsnio 19 punktu, Lietuvos Respublikos teritorijų planavimo įstatymo 29 straipsnio 1 ir 4 punktais, Kompleksinio teritorijų planavimo dokumentų sprendinių įgyvendinimo stebėsenos turinio ir stebėsenos atlikimo tvarkos aprašu, patvirtintu Lietuvos Respublikos aplinkos ministro 2014 m. sausio 7 d. įsakymu Nr. D1-21 „Dėl Kompleksinio teritorijų planavimo dokumentų sprendinių įgyvendinimo stebėsenos turinio ir stebėsenos atlikimo tvarkos aprašo patvirtinimo“, 21 punktu bei atsižvelgdamas į Šakių rajono savivaldybės tarybos 2024 m. vasario 9 d. sprendimu Nr. T-54 „Dėl pritarimo Šakių miesto su priemiesčiais bendrojo plano su GIS sistema (integruojant koregavimą) sprendinių įgyvendinimo stebėsenos ataskaitai už 2016–2023 metus“,

t v i r t i n u Šakių miesto su priemiesčiais bendrojo plano su GIS sistema (integruojant koregavimą) sprendinių įgyvendinimo stebėsenos ataskaitą už 2016–2023 m. (pridedama).

Šis įsakymas per vieną mėnesį nuo įsakymo paskelbimo dienos gali būti skundžiamas Lietuvos administracinių ginčų komisijos Kauno apygardos skyriui adresu: Laisvės al. 36, Kaunas, arba Regionų apygardos administracinio teismo Kauno rūmams adresu: A. Mickevičiaus g. 8A, Kaunas.

Administracijos direktorius

Vytautas Ižganaitis

Parengė
Architektūros ir urbanistikos skyriaus
vyriausioji specialistė

Laima Savukaitienė

2024-02-13



C I T Y | L
F O R M | T

2024

ŠAKIŲ MIESTO SU PRIEMIESČIAIS BENDROJO PLANO SU GIS
SISTEMA (INTEGRUOJANT KOREGAVIMĄ) SPRENDINIŲ
ĮGYVENDINIMO

STEBĖSENOS ATASKAITA

Užsakovas	ŠAKIŲ RAJONO SAVIVALDYBĖS ADMINISTRACIJA Kodas juridinių asmenų registre - 188772814 <i>Bažnyčios g. 4, LT-71120 Šakiai</i> <i>Tel. 8 34560750</i> <i>El. p.: savivaldybe@sakiai.lt</i> <i>www.sakiai.lt</i>
Ataskaitos pavadinimas	ŠAKIŲ MIESTO SU PRIEMIESČIAIS BENDROJO PLANO SU GIS SISTEMA (INTEGRUOJANT KOREGAVIMĄ) SPRENDINIŲ ĮGYVENDINIMO STEBĖSENOS ATASKAITA (toliau – Stebėsenos ataskaita)
Teritorijų planavimo dokumentas, kurio sprendiniams atliekama stebėseną	Šakių miesto su priemiesčiais bendrasis planas su GIS sistema (TPD registracijos Nr. T00042821); Šakių miesto su priemiesčiais bendrojo plano su GIS sistema koregavimas (TPD registracijos Nr. T00080676)
Planavimo rūšis	Kompleksinio teritorijų planavimo dokumentas
Planavimo porūšis	Savivaldybės dalies bendrasis planas
Planavimo organizatorius	Šakių rajono savivaldybės administracija
Sprendimas, kuriuo patvirtintas TPD	Šakių rajono savivaldybės tarybos 2013-03-28 sprendimas Nr. T-106 (Šakių miesto su priemiesčiais bendrasis planas su GIS sistema); Šakių rajono savivaldybės tarybos 2017-07-28 sprendimas Nr. T-230 (Šakių miesto su priemiesčiais bendrojo plano su GIS sistema koregavimas)
Ataskaitos rengėjas	UAB CityForm LT Įmonės kodas: 304696907 <i>S. Žukausko g. 4, LT-08244 Vilnius</i> <i>Tel.: +370 616 54100 / El. p.: info@cityform.lt / www.cityform.lt</i> <i>Kontaktinis asmuo: Milda Urbonavičiūtė</i> <i>Tel.: +370 61567902 / El. p.: m.urbonaviciute@cityform.lt</i>

Atestato Nr.	Pareigos	Vardas Pavardė	Parašas
TPV 0105	Direktorė	Gitana Mineikienė	
ATP 1735	Projekto vadovė	Giedrė Ratkutė Skačkauskienė	
	Rengėja	Milda Urbonavičiūtė	



TURINYS

Įvadas.....	4
1. BENDROJO PLANO SPRENDINIŲ ĮGYVENDINIMO STEBĖSENA	6
1.1 TERITORIJŲ PLANAVIMO DOKUMENTAI	7
1.1.1 Patvirtinti teritorijų planavimo dokumentai	7
1.1.2 Lietuvos Respublikos teritorijos bendrojo plano sprendiniai, galiojantys Šakių miesto su priemiesčiais teritorijai.....	9
1.1.3 Rengiami teritorijų planavimo dokumentai	10
1.2 STATYBĄ LEIDŽIANTYS DOKUMENTAI	11
1.3 GYVENTOJŲ SKAIČIAUS IR TANKUMO POKYTIS	11
2. PRIEMONIŲ PLANO VYKDYMAS	13
2.1 ŠAKIŲ MIESTO SU PRIEMIESČIAIS VIDINĖ STRUKTŪRA.....	13
2.2 ŠAKIŲ MIESTO SU PRIEMIESČIAIS BENDROJO PLANO REGLAMENTAI	13
2.3 KRAŠTOVAIZDIS, GAMTINIS KARKASAS IR REKREACIJA.....	14
2.4 ŠAKIŲ MIESTO SU PRIEMIESČIAIS SUSISIEKIMO SISTEMA	16
2.5 INŽINERINĖ INFRASTRUKTŪRA.....	17
3. IŠVADOS.....	19
4. SIŪLYMAI DĖL BENDROJO PLANO KEITIMO	21
5. PRIEDAI	21

Įvadas

Bendrasis planas yra kompleksinis teritorijų planavimo dokumentas, kuriame pagal teritorijų planavimo lygmenį ir uždavinius nustatoma planuojamos teritorijos erdvinė struktūra ir teritorijos naudojimo privalomosios nuostatos, reikalavimai arba reglamentas ir apsaugos principai, t. y. grafiškai ir raštu pateikiami teritorijų naudojimo, tvarkymo, apsaugos priemonių, teritorijų vystymo reikmių ir sąlygų sprendiniai – planavimo uždavinių sprendimo rezultatai. Šių sprendinių įgyvendinimo būdai nustatomi bendrojo plano sprendinių įgyvendinimo programoje (toliau – Programa), kurią sudaro priemonių planas (toliau – Priemonių planas), stebimų rodiklių sąrašas ir kita informacija, aktuali teritorijų planavimo dokumento sprendinių įgyvendinimui.

Kompleksinio teritorijų planavimo dokumentų sprendinių įgyvendinimo stebėseną atliekama Šakių miesto su priemiesčiais bendrajam planui su GIS sistema bei Šakių miesto su priemiesčiais bendrojo plano su GIS sistema koregavimui (toliau – Bendrasis planas), patvirtintam Šakių rajono savivaldybės tarybos 2013-03-28 sprendimu Nr. T-106 „Dėl Šakių miesto su priemiesčiais bendrojo plano su GIS sistema tvirtinimo“ ir 2017-07-28 sprendimu T-230 „Dėl rajono savivaldybės tarybos 2013 m. kovo 28 d. sprendimo Nr. T-106 „Dėl Šakių miesto su priemiesčiais bendrojo plano su GIS sistema tvirtinimo“ papildymo“ (Šakių miesto su priemiesčiais bendrojo plano su GIS sistema koregavimas). Bendrojo plano sprendinių įgyvendinimo stebėsenos metu sistemaiškai stebimi ir vertinami šių dokumento sprendinių įgyvendinimo kokybiniai ir kiekybiniai aplinkos pokyčiai. Bendrojo plano stebėsenos ataskaitoje (toliau – Ataskaita) išdėstomi atliktos stebėsenos rezultatai, pateikiamos išvados ir reikalingumas keisti ar koreguoti kompleksinio teritorijų planavimo dokumentą.

Stebėsenos uždaviniai

- Kaupti ir analizuoti informaciją apie kompleksinio teritorijų planavimo dokumento sprendinių įgyvendinimą;
- Stebėti, analizuoti ir prognozuoti teritorijos raidos tendencijas ir jų įtaką kompleksinio teritorijų planavimo dokumento sprendinių įgyvendinimui;
- Parengti Stebėsenos ataskaitą, kurią sudaro duomenys apie Bendrųjų planų sprendinių įgyvendinimo programą, duomenys apie priemonių planų įgyvendinimą, stebimų rodiklių duomenys, apibendrinanti informacija (išvados, prognozės ir siūlymai);
- Supažindinti visuomenę su Bendrųjų planų sprendinių įgyvendinimo stebėsenos ataskaitos rezultatais. Stebėsenos ataskaitą ir Programą viešinti Šakių rajono savivaldybės tinklalapyje.

Stebėsenos pagrindas

- Kompleksinio teritorijų planavimo dokumentų sprendinių įgyvendinimo stebėsenos turinio ir stebėsenos atlikimo tvarkos aprašo, patvirtinto Lietuvos Respublikos aplinkos ministro 2014 m. sausio 7 d. įsakymu Nr. D1-21;

- Šakių rajono savivaldybės administracijos direktoriaus 2023-11-14 įsakymas Nr. AT-866 „Dėl Šakių miesto su priemiesčiais bendrojo plano su GIS sistema (integruojant koregavimą) sprendinių įgyvendinimo programos patvirtinimo“;
- Lietuvos Respublikos teritorijos bendrojo plano (toliau – LRBP 2030; TPD registro Nr.T00087007) sprendiniai;
- Šakių rajono savivaldybės teritorijos bendrojo plano keitimo, patvirtinto Šakių rajono savivaldybės tarybos 2017 m. balandžio 28 d. sprendimu Nr. T-136, sprendiniai;
- Šakių miesto su priemiesčiais bendrojo plano su GIS sistema, patvirtinto Šakių rajono savivaldybės tarybos 2013 m. kovo 28 d. sprendimu Nr. T-106, sprendiniai;
- Šakių miesto su priemiesčiais bendrojo plano su GIS sistema koregavimo, patvirtinto Šakių rajono savivaldybės tarybos 2017 m. liepos 28 d. sprendimu Nr. T-230, sprendiniai;
- Šakių rajono savivaldybės teritorijoje galiojantys valstybės ir savivaldybės lygmens teritorijų planavimo dokumentai.

Bendrojo plano sprendinių stebėsenos duomenys rinkti 2023 metų spalio – 2024 metų sausio mėnesiais. Rengiant Bendrojo plano sprendinių įgyvendinimo stebėsenos ataskaitą, remtasi: Šakių rajono savivaldybės administracijos skyrių, Šakių seniūnijos teiktais duomenimis; AB Energijos skirstymo operatoriaus, AB Lietuvos automobilių kelių direkcijos, UAB „Marijampolės apskrities atliekų tvarkymo centro“, UAB „Šakių autobusų parko“, UAB „Šakių šilumos tinklai“, UAB „Šakių vandenys“, VšĮ „Šakių turizmo ir verslo informacijos centro“ duomenimis; Oficialiosios statistikos portalo duomenimis ir kt. duomenimis.

1. BENDROJO PLANO SPRENDINIŲ ĮGYVENDINIMO STEBĖSENA

Šakių miesto su priemiesčiais teritorija, TPDR duomenimis, bendruoju planu pradėta planuoti 2004 m., 2008 m. įregistruotas Šakių miesto bendrasis planas ir centro detalusis planas, tačiau vėlesniais šio bendrojo plano pakeitimais nagrinėjama teritorija didėjo, pilnai apėmė ne tik Šakių miestą, bet ir Giedručių, Girėnų, Striūpų kaimus. 2011 m. buvo pradėtas rengti Šakių miesto su priemiesčiais bendrasis planas su GIS sistema, vadovaujantis Šakių rajono savivaldybės tarybos 2011 m. gegužės 27 d. sprendimu Nr. T-181 „Dėl projekto „Šakių rajono bendrieji planai““, o 2017 m. Šakių miesto su priemiesčiais bendrojo plano su GIS sistema koregavimu bendrasis planas buvo papildytas gamtinės aplinkos ir kitais sprendiniais, vadovaujantis Šakių rajono savivaldybės administracijos direktoriaus 2016 m. spalio 10 d. įsakymu Nr. AT-970 „Dėl Šakių miesto su priemiesčiais bendrojo plano su GIS sistema koregavimo ir planavimo tikslų“. Šiuo metu, TPDRIS duomenimis, rengiamas naujas Šakių miesto su priemiesčiais bendrojo plano su GIS sistema koregavimas (TPD registracijos Nr. K-VT-84-23-934), vadovaujantis Šakių rajono savivaldybės administracijos direktoriaus 2023 m. lapkričio 21 d. įsakymu Nr. AT-881 „Dėl Šakių miesto su priemiesčiais bendrojo plano su GIS sistema koregavimo“, kuriame numatyta pakeisti nedidelės Šakių miesto teritorijos, esančios tarp V. Grybo, V. Kudirkos ir J. Staugaičio gatvių, naudojimo paskirtį, leistiną maksimalų prekybos įmonių plotą ir kt. Stebėseną atliekama Šakių miesto su priemiesčiais bendrajam planui su GIS sistema ir pastarojo pirmam koregavimui, kurių sprendinių konkretizavimas parengtas 10 metų laikotarpiui (iki 2023 m. (Šakių miesto su priemiesčiais bendrojo plano su GIS sistema sprendiniai) ir 2027 m. (Šakių miesto su priemiesčiais bendrojo plano su GIS sistema koregavimo sprendiniai)).

Šakių rajono savivaldybės administracijos direktoriaus įsakymu 2023 m. lapkričio 14 d. patvirtinta Šakių miesto su priemiesčiais bendrojo plano su GIS sistema (integruojant koregavimą) sprendinių įgyvendinimo programa – pagrindas Bendrojo plano sprendinių įgyvendinimui, nustatyti Bendrojo plano sprendinių įgyvendinimo būdai. Programoje pagal Bendrojo plano temas, numatytos sprendinių įgyvendinimo priemonės ir sudarytas Priemonių planas (struktūra – 1.1. lentelėje), Šakių miesto su priemiesčiais teritorijos ir jos aplinkos pokyčių vertinimui ir Bendrojo plano sprendinių tobulinimui sudarytas stebėsenos rodiklių sąrašas.

1.1 lentelė. Šakių miesto su priemiesčiais bendrojo plano su GIS sistema (įtraukiant koregavimą) sprendinių įgyvendinimo programos priemonių plano struktūra

1. ŠAKIŲ MIESTO SU PRIEMIESČIAIS VIDINĖ STRUKTŪRA	
2. ŠAKIŲ MIESTO SU PRIEMIESČIAIS BENDROJO PLANO REGLAMENTAI	
2.1.	Funkcinės ir fizinės struktūros, užstatymo ir kiti sprendiniai
2.2.	Rengtiniai planai
3. KRAŠTOVAIZDIS, GAMTINIS KARKASAS IR REKREACIJA	
3.1.	Bendrieji gamtinio karkaso Šakių mieste formavimo principai
3.2.	Aukštesnio lygmens teritorijų planavimo dokumentų sprendinių integravimas ir vietinės reikšmės gamtinio karkaso formavimas
3.3.	Miesto želdynų sistema ir jos elementai
3.4.	Kultūros paveldo objektai
4. ŠAKIŲ MIESTO SU PRIEMIESČIAIS SUSISIEKIMO SISTEMA	
4.1.	Saugotino istorinio kultūrinio kraštovaizdžio tvarkybos ir naudojimo prioritetai
4.2.	Nekilnojamojo kultūros paveldo apsaugos reikalavimai
5. INŽINERINĖ INFRASTRUKTŪRA	
5.1.	Vandens tiekimas ir nuotekų šalinimas

5.2.	Atliekų tvarkymas
5.3.	Elektros tiekimas
5.4.	Šilumos tiekimas
5.5.	Gamtinių dujų tiekimas
5.6.	Ryšių infrastruktūros vystymas

Bendrojo plano sprendinių įgyvendinimo stebėseną vykdyta pagal patvirtintą Programą. Stebėsenos ataskaitoje apžvelgiami priemonių vykdymo rezultatai: duomenys apie Programos Priemonių plano įgyvendinimą, stebimų rodiklių duomenys. Pateikiamos išvados ir siūlymai, reikalingumas koreguoti ar keisti Bendrąjį planą.

Bendrojo plano sprendiniai įgyvendinami vadovaujantis sprendinių įgyvendinimo priemonių planu, rengiant žemesnio lygmens teritorijų planavimo dokumentus, detaliuosius planus ar žemėtvarkos planavimo dokumentus – žemės valdos projektus, žemės sklypų formavimo ir pertvarkymo projektus, o kai jie nerengiami - išduodant statybą leidžiančius dokumentus. Bendrųjų planų sprendiniai įgyvendinami, pasinaudojant viešojo sektoriaus lėšomis, taip pat viešojo ir privataus sektorių partnerystę, pritraukiant privačias lėšas.

Atsižvelgiant į tai, kad Bendrojo plano sprendiniai įgyvendinami detalizuojant sprendinius žemesnio lygmens teritorijų, žemėtvarkos planavimo dokumentuose, išduodant statybą leidžiančius dokumentus ir kt., Ataskaitoje pirmiausia įvertinamos bendrosios Šakių miesto su priemiesčiais vystymosi tendencijos – parengti ir rengiami teritorijų planavimo dokumentai bei išduoti statybą leidžiantys dokumentai, gyventojų skaičiaus ir tankio pokytis.

1.1 TERITORIJŲ PLANAVIMO DOKUMENTAI

1.1.1 Patvirtinti teritorijų planavimo dokumentai

Informacija apie parengtus teritorijų planavimo dokumentus padeda suvokti teritorijos įsisavinimo, urbanizacijos mastą, prielaidas gyvenimo kokybės gerėjimui. Žemesnio lygmens teritorijų planavimo dokumentai yra reikšmingi bendrojo plano sprendinių įgyvendinimui. Teritorijų planavimo dokumentų registro duomenimis (TPDR), nagrinėjamu (2016-2023 m.) laikotarpiu Šakių miesto su priemiesčiais teritorijoje patvirtinta 13 teritorijų planavimo dokumentų (10 – Šakių mieste (kompleksinio teritorijų planavimo dokumentai, detalieji planai), 2 – Girėnų kaime (1 kompleksinio teritorijų planavimo dokumentas, detalusis planas ir 1 specialiojo teritorijų planavimo dokumentas, žemėtvarkos projektas), 1 – Striūpų kaime (specialiojo teritorijų planavimo dokumentas, žemėtvarkos projektas)).

Šakių miesto teritorijoje parengti šie detalieji planai:

1. Žemės sklypo (kadastro Nr.8486/0016:0084), esančio S. Banaičio g., Šakiai, Šakių sen., Šakių r. sav., Marijampolės apskr., formavimo ir pertvarkymo projektas (TPD registracijos Nr. T00078841);
2. Žemės sklypo (kadastro Nr.8486/0015:0066), esančio Vytauto g., Šakiai, Šakių sen., Šakių r. sav., Marijampolės apskr., formavimo ir pertvarkymo projektas (TPD registracijos Nr. T00079785);
3. Valstybinės žemės ploto, esančio Bažnyčios g., Šakiai, Šakių sen., Šakių r. sav., Marijampolės apskr., žemės sklypų formavimo ir pertvarkymo projektas (TPD registracijos Nr. T00080002);

4. Žemės sklypų (kadastro Nr.8486/0002:0145,8486/0002:0139), esančių Vingio g., Šakiai, Šakių sen., Šakių r. sav., Marijampolės apskr., formavimo ir pertvarkymo projektas (TPD registracijos Nr. T00080677);
5. Elenos Danutės Valuckienės žemės ploto, esančio Vasario 16-osios g., Šakiai, Šakių sen., Šakių r. sav., Marijampolės apskr., žemės sklypų formavimo ir pertvarkymo projektas (TPD registracijos Nr. T00080915);
6. Žemės sklypo (kadastro Nr.8486/0008:0046), esančio Šakiai, Šakių sen., Šakių r. sav., Marijampolės apskr., Kęstučio g. 39A, formavimo ir pertvarkymo projektas (TPD registracijos Nr. T00082080);
7. Valstybinės žemės ploto, esančio Šakiai, Šakių sen., Šakių r. sav., Marijampolės apskr., Birutės g. 2, žemės sklypų formavimo ir pertvarkymo projektas (TPD registracijos Nr. T00082700);
8. Žemės sklypų (kadastro Nr.8486/0013:0028,8486/0013:0013), esančių Šakiai, Šakių sen., Šakių r. sav., Marijampolės apskr., V. Kudirkos g. 106B ir 106C, formavimo ir pertvarkymo projektas (TPD registracijos Nr. T00082842);
9. Žemės sklypų (kadastro Nr.8496/0002:0125,8486/0002:0127), esančių P. Vaičiaičio g., Šakiai, Šakių sen., Šakių r. sav., Marijampolės apskr., formavimo ir pertvarkymo projektas (TPD registracijos Nr. T00083112);
10. Valstybinės žemės ploto, esančio Šakiai, Šakių sen., Šakių r. sav., Marijampolės apskr., Kęstučio g. 6, žemės sklypų formavimo ir pertvarkymo projektas (TPD registracijos Nr. T00084113).

Girėnų kaimo teritorijoje parengtas:

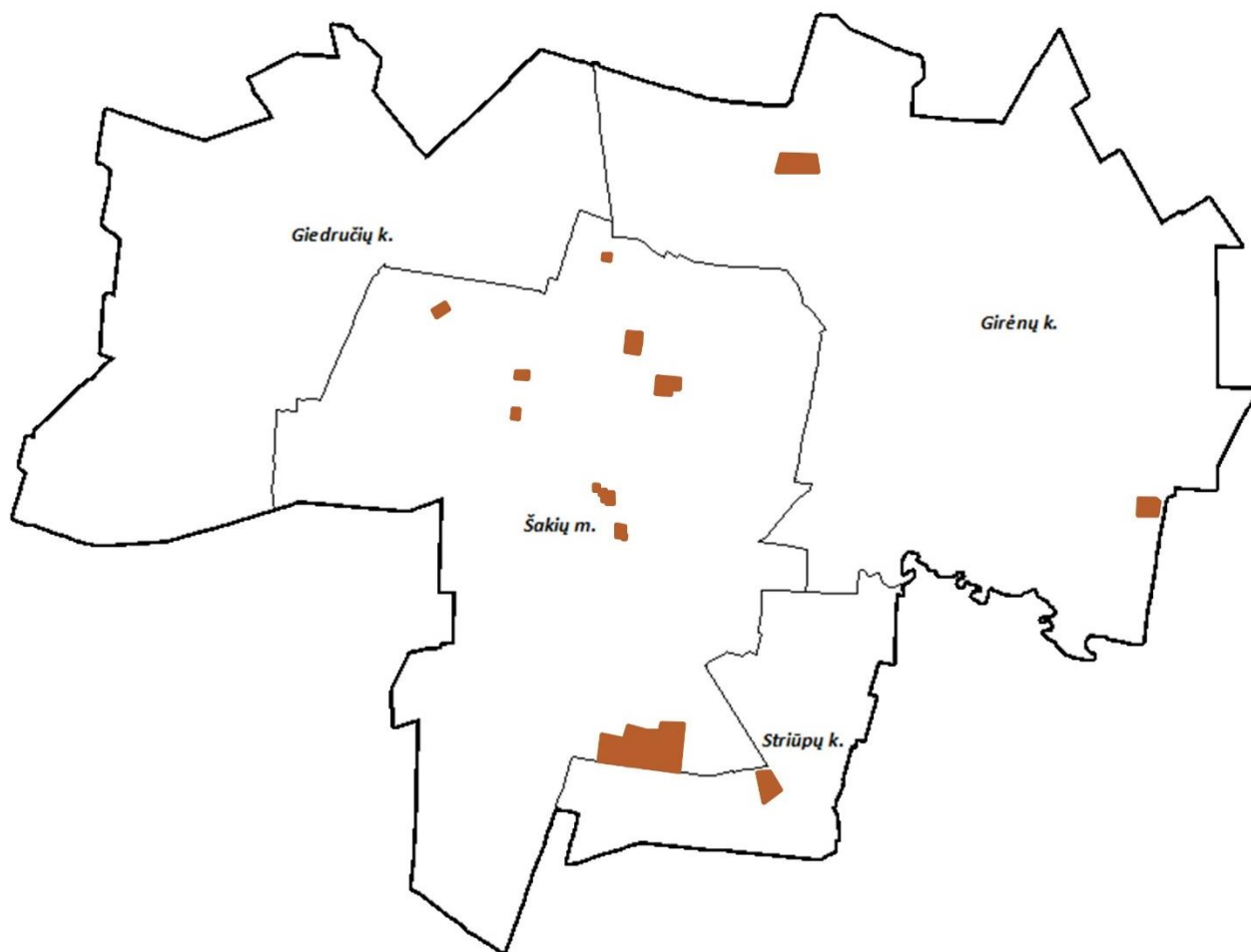
11. UAB "Greičio forma" žemės sklypo, kadastrinis Nr.8435/0002:111, esančio Girėnų k., Šakių rajone paskirties pakeitimo detalusis planas (TPD registracijos Nr. T00079724);
12. Žemės sklypo (kadastro Nr.8435/0001:0958), esančio Girėnų k., Šakių sen., Šakių r. sav., Marijampolės apskr., kaimo plėtros žemėtvarkos projektas ūkininko sodybos vietai parinkti (TPD registracijos Nr. T00083146).

Striūpų kaimo teritorijoje parengtas:




13. Žemės sklypo (kadastro Nr.8435/0003:0551), esančio Striūpų k., Šakių sen., Šakių rajono sav., Marijampolės apskr., kaimo plėtros žemėtvarkos projektas ūkininko sodybos vietai parinkti (TPD registracijos Nr. T00087463).

Taip pat nagrinėjama laikotarpiu buvo patvirtinti 36 vnt. Žemės sklypų formavimo ir pertvarkymo projektų – Striūpų k. – 3 vnt., Girėnų k. – 9 vnt. ir Giedručių k. – 24 vnt.

Iš patvirtintų teritorijų planavimo dokumentų analizės nagrinėjama 8-ių metų laikotarpiu matosi, kad teritorijų planavimas detalioju planu Šakių miesto teritorijoje vykdomas gana aktyviai, tačiau priemiesčiuose teritorijų planavimas atliekamas vangiai – galimai dėl mažesnio poreikio ten urbanizuoti. Kaip rodo teritorijų, suplanuotų detaliesiais planais ir žemėtvarkos projektais, išsidėstymo schema (1.1. pav.), labiausiai vystosi Šakių miesto teritorija. Pagal Žemės sklypų formavimo ir pertvarkymo projektus matosi, kad iš kaimo priemiesčių labiausiai vystosi Giedručiai.



SUTARTINIAI ŽYMĖJIMAI

-  Nagrinėjamoje teritorijoje 2016-2023 m. laikotarpiu patvirtintų teritorijų planavimo dokumentų ribos
-  Nagrinėjamos teritorijos ribos
-  Gyvenamųjų vietovių ribos

1.1 pav. Teritorijų, suplanuotų teritorijų planavimo dokumentais analizuojamu 2016-2023 m. laikotarpiu išsidėstymo schema Šakių miesto ir priemiesčių administracinėse ribose (nagrinėjamoje teritorijoje)

1.1.2 Lietuvos Respublikos teritorijos bendrojo plano sprendiniai, galiojantys Šakių miesto su priemiesčiais teritorijai

Nagrinėjamu laikotarpiu įsigaliojo valstybės lygmens teritorijos bendrojo plano, kurį LR Vyriausybė patvirtino 2021-09-29 sprendimu Nr. 789 „Dėl Lietuvos Respublikos teritorijos bendrojo plano patvirtinimo“ (TPD registro Nr. T00087007) sprendiniai. Šie sprendiniai, nuo jų patvirtinimo galioja ir Šakių miesto su priemiesčiais teritorijai. LR BP sprendiniai – 10 metų trukmės planavimo dokumentas (iki 2030 m.) – įgyvendinami detalizuojant juos žemesnio lygmens teritorijų planavimo dokumentuose, rengiant sprendinių įgyvendinimo programas. Todėl teikiant siūlymus dėl stebimo BP sprendinių įgyvendinimo, būtina atsižvelgti, kad:

- Patvirtintas LRBP 2030 pakeičia šiuos valstybės lygmens teritorijų planavimo dokumentus: Marijampolės apskrities teritorijos bendrąjį planą, patvirtintą LR Vyriausybės 2010-09-08 nutarimu Nr. 1298 „Dėl Marijampolės apskrities teritorijos bendrojo (generalinio) plano patvirtinimo“ su visais pakeitimais ir papildymais.
- LRBP 2030 detalizuoti kraštovaizdžio sprendiniai.
- LRBP 2030 nustatyta, kad Šakiai yra B kategorijos urbanistinis centras, kurį reikia stiprinti funkcinių ryšių su to paties ir aukštesnio lygmens urbanistiniais centrais pagrindu pagal turimą potencialą.
- LRBP nustatyta Šakių rajone iki 2025 m. prioritetą teikti bendrojo ugdymo įstaigų tinklo efektyvinimui, nestacionarių socialinių paslaugų plėtrai institucijose ir tokių paslaugų teikimui namuose, gausinti išteklius kultūrinių paslaugų plėtrai, pasitelkiant partnerystėmis grįstą turimų žmogiškųjų ir infrastruktūrinių išteklių naudojimą bendriems tikslams siekti (nustatyti šiuos veiklų prioritetus: viešųjų erdvių pritaikymas kultūrinėms veikloms, kūrybiškam laisvalaikiui, kultūriniam pažinimui skatinti; kultūriškai ir meniškai artimų kultūros ir turizmo objektų, meninių kūrinių, vietos kultūrinio potencialo apjungimas į vieną visumą – kultūrinį kelią; programų jaunų kultūros ir meno profesionalų skatinimui sukūrimas, realizuojant jų idėjas ir siekiant pritraukti ir išlaikyti kultūros darbuotojus ir kūrėjus regione).
- LRBP nustatyta Šakių rajone iki 2030 m. prioritetą teikti ligoninių tinklo efektyvinimui.
- LRBP nustatyta retai urbanizuotose vietovėse, priskirtose aukšto ir vidutinio lygmens mobilumo paslaugų teritorijoms, didinti viešojo transporto stotelių pasiekiamumo procentą 1 km atstumu, prioritetą teikiant vienai iš blogiausių rodiklių turinčiai Šakių rajono savivaldybei.
- LRBP numatyta įgyvendinti gamtinių dujų perdavimo sistemos plėtros investicijų projektus, skirtus diversifikuoti dujų tiekimo šaltinius Lietuvoje ir kitose Baltijos šalyse bei didinti dujų tiekimo saugumą ir patikimumą, tarp jų ir magistralinio dujotiekio Vilnius–Kaunas ir Kaunas–Šakiai jungtis (antroji gija) statybą.

1.1.3 Rengiami teritorijų planavimo dokumentai

Remiantis LR teritorijų planavimo dokumentų rengimo ir teritorijų planavimo proceso valstybinės priežiūros informacinėje sistemoje pateikiama informacija, Šakių miesto su priemiesčiais teritorijai šiuo metu yra rengiami 5 teritorijų planavimo dokumentai:

- Baigiamajame etape esantis valstybės lygmens specialusis planas – Projekto „Rail Baltica“ geležinkelių infrastruktūros priežiūros depų susisiekimo komunikacijų inžinerinės infrastruktūros vystymo planas (TPD Nr. S-NC-00-19-12);
- Parengiamajame etape esantis valstybės lygmens specialusis planas – Projekto „Rail Baltica“ geležinkelio linijos Lenkijos ir Lietuvos valstybių siena–Jiesia modernizavimo susisiekimo komunikacijų inžinerinės infrastruktūros vystymo planas (TPD Nr. S-NC-00-19-8);
- Vietovės lygmens specialusis planas – Inžinerinės infrastruktūros vystymo planas vėjo elektrinių statybai (TPD Nr. S-VT-84-22-299);
- Vietovės lygmens savivaldybės dalies bendrasis planas – Šakių miesto su priemiesčiais bendrojo plano su GIS sistema koregavimas (TPD Nr. K-VT-84-23-934);
- Detalusis planas – Detaliojo plano Giedručių k., Šakių r. sav., patvirtinto 2012-11-29 Šakių rajono savivaldybės tarybos sprendimu Nr. T-397 koregavimas (TPD Nr. K-VT-84-22-453).

1.2 STATYBĄ LEIDŽIANTYS DOKUMENTAI

Pagal Šakių rajono savivaldybės administracijos Architektūros ir urbanistikos skyriaus duomenis per nagrinėjamą laikotarpį Šakių rajono savivaldybė Šakių miesto su priemiesčiais teritorijoje išdavė 80 statybą leidžiančių dokumentų. Informacija apie dokumentus pateikiama 1.2 lentelėje. Lyginant išduotų leidimų skaičių skirtingais laikotarpiais matyti, kad nagrinėjamos teritorijos plėtra buvo pastovi. Pagal statybos leidimų vietą galima teigti, kad nagrinėjama teritorija labiausiai vystosi šiaurės vakarų kryptimi: Girėnų ir Striūpų kaimuose urbanizacija vyksta lėtai.

1.2 lentelė. Šakių r. sav. administracijos 2016-2023 m. išduotų statybą leidžiančių dokumentų skaičius

	Išduotų dokumentų skaičius, vnt.		
	2016-01-01 - 2021-12-31	2022-01-01 – 2022-12-31	2023-01-01 - 2023-12-31
Gyvenamosios vietovės pavadinimas			
Šakių miestas	35	6	8
Giedručių kaimas	18	5	1
Girėnų kaimas	8	2	1
Striūpų kaimas	0	1	0
Iš viso:	61 (vidutiniškai 10 per metus)	14	10

Duomenų šaltinis: Šakių rajono savivaldybės administracijos Architektūros ir urbanistikos skyriaus duomenys.

1.3 GYVENTOJŲ SKAIČIAUS IR TANKUMO POKYTIS

Šakių rajono savivaldybė – administracinis teritorinis vienetas pietvakarių Lietuvoje. Savivaldybės centras – Šakiai. Savivaldybėje yra 14 seniūnijų: Barzdų, Gelgaudiškio, Griškabūdžio, Kidulių, Kriūkų, Kudirkos Naumiesčio, Lekėčių, Lukšių, Plokščių, Sintautų, Slavikų, Sudargo, Šakių ir Žvirgždaičių. Rajone yra 3 miestai – Gelgaudiškis, Kudirkos Naumiestis ir Šakiai. 8 miesteliai – Barzdai, Griškabūdis, Kriūkai, Lekėčiai, Lukšiai, Sintautai, Žemoji Panemunė, Žvirgždaičiai ir 533 kaimai.

Šakių miesto su priemiesčiais gyventojų skaičius nuo Bendrojo plano patvirtinimo sumažėjo 13 proc. Šakių rajono savivaldybės administracijos duomenimis, 2023 m. pradžioje miesto su priemiesčiais teritorijoje nuolat gyveno 8889 gyventojai. Bendras teritorijos plotas nesikeitė. Mažėjant gyventojų skaičiui, atitinkamai (13,2 proc.) mažėjo ir gyventojų tankumas teritorijoje. 2023 m. pradžioje gyventojų tankumas Šakių miesto su priemiesčiais teritorijoje siekė 13,2 gyv./km².

1.3 lentelė. Bendrosios nuolatinių gyventojų skaičiaus ir tankio stebimoje teritorijoje tendencijos

	2017 m.	2022 m.	2023 m.	Pokytis 2017-2023 m., gyv. / proc.
Nuolatinių gyventojų skaičius metų pradžioje, asmenys				
Šakių rajono savivaldybė	29241	26318	25973	-3268 / -12,6 proc.
Miestas	8957	8268	8149	-808 / -9,9 proc.
Šakių miestas su priemiesčiais	10059	9119	8889	-1170 / -13,2 proc.
Teritorija (žemės plotas) metų pradžioje, km²				
Šakių miestas su priemiesčiais	12	12	12	0 / 0 proc.
Gyventojų tankumas, gyv./km²				

	2017 m.	2022 m.	2023 m.	Pokytis 2017-2023 m., gyv. / proc.
Nuolatinių gyventojų skaičius metų pradžioje, asmenys				
Šakių miestas su priemiesčiais	838,25	759,92	740,75	-97,5 / -13,2 proc.

Duomenų šaltinis: Lietuvos statistikos departamento, Registrų centro ir Šakių rajono savivaldybės administracijos duomenys.

Nors pastaraisiais metais Lietuvoje bendras gyventojų skaičius pradėjo augti, Šakių rajono savivaldybėje ir nagrinėjamoje teritorijoje gyventojų skaičius vis dar mažėja, beveik dukart sparčiau, nei vidutiniškai visoje Marijampolės apskrityje (analizuojamu laikotarpiu), keičiasi gyventojų struktūra, Šakių rajono savivaldybė pasižymi vienu aukščiausių demografinės senatvės koeficiento rodikliu šalyje. Didelė pensinio amžiaus gyventojų dalis rajone ir prastėjanti demografinė situacija kelia iššūkius sveikatos sistemos stabilumui. Svarbiausios gyventojų skaičiaus mažėjimo priežastys – vidaus emigracija bei aukštas gyventojų mirtingumas.

Gyventojų skaičiaus pokyčius lemia viešosios infrastruktūros būklė, ekonominė aplinka. Mažėjant gyventojų skaičiui, vis didesniu prioritetiniu tampa viešosios infrastruktūros kūrimas, išlaikymas, modernizavimas, siekiant energetinio efektyvumo, atsinaujinančių energijos išteklių diegimas, naudojimas ir vystymas ir pan. Tokio pobūdžio pastangos gali užtikrinti stabilesnę ekonominę Šakių miesto su priemiesčiais teritorijos padėtį ir teigiamą poveikį vietos gyventojams.

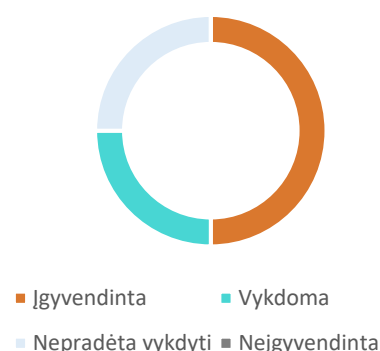
2. PRIEMONIŲ PLANO VYKDYMAS

2.1 ŠAKIŲ MIESTO SU PRIEMIESČIAIS VIDINĖ STRUKTŪRA

Modernizuotas, humanizuotas Šakių miesto centras – 2018 m. įrengtas Šakių miesto skveras. Pagal Bendrojo plano sprendinius pramonės teritorijos vystomos aplink miestą, kur geresnis susisiekimas – suformuotas komercinės paskirties sklypas Girėnuose, Rytinis aplinkelis 9, pastatyti UAB „DOJUS agro“ pastatai. Pakloti nuotekų tinklai ir vandentiekio tinklai sodų bendrijoje „Draugystė“, išskyrus Draugystės tako 5-osios g., Jaunystės tako 6-osios g. – įrengti tik vandentiekio tinklai. Kadangi nebuvo didelio poreikio plėtoti pramonines teritorijas funkcinėse zonose, nepradėta vykdyti priemonė iškelti iš jų pavienes gyvenamąsias sodybas.

2.1 lentelė. Šakių miesto su priemiesčiais vidinės struktūros sprendinių įgyvendinimo priemonės

Statusas	Priemonės indeksas	Kiekis (vnt.)	Kiekis (%)
Įgyvendinta	1.1., 1.4.	2	50
Vykdoma	1.2.	1	25
Nepradėta vykdyti	1.3.	1	25
Neįgyvendinta	-	-	-
Viso įgyvendinta/viso priemonių:		2/4	50/100



Teigiamos tendencijos:

- Modernizuotas, humanizuotas Šakių miesto centras – 2018 m. įrengtas Šakių miesto skveras.
- Bendrajame plane numatytose teritorijose vystoma pramonė – suformuotas komercinės paskirties sklypas Girėnuose, šalia Rytinio aplinkkelio, pastatyti UAB „DOJUS agro“ pastatai.
- Konvertuotos sodininkų bendrijų teritorijos – pakloti nuotekų ir vandentiekio tinklai sodų bendrijoje „Draugystė“, išskyrus Draugystės tako 5-osios g., Jaunystės tako 6-osios g. – įrengti tik vandentiekio tinklai.

Neigiamų tendencijų neidentifikuota.

2.2 ŠAKIŲ MIESTO SU PRIEMIESČIAIS BENDROJO PLANO REGLAMENTAI

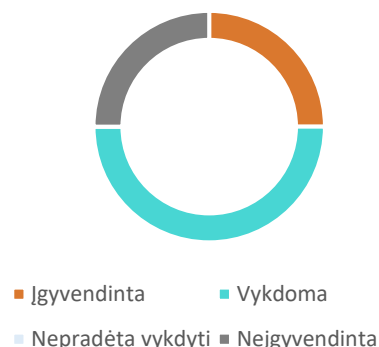
Pagal poreikį nustatomos prioritėtinės plėtros teritorijos (numatant, kuriose teritorijose pirmiausia bus plėtojama socialinė, inžinerinė infrastruktūra). Rengiami rekreacinės kompleksiniai paskirties teritorijų (sklypų grupių) suplanavimo projektai (suplanuotos ir dalinai įgyvendintos Šakių miesto ežero prieigų (paežerės) ir Siesarties upės pakrantės teritorijos), miesto pietvakarinio aplinkkelio suplanavimo projektas. Parengtas 1 pramonės ir sandėliavimo teritorijų suplanavimo projektas – suformuotas pramoninis kvartalas tarp Kęstučio ir Griškabūdžio g. Šakių mieste, želdinių apsaugos, formavimo ir tvarkymo suplanavimo projektai.

Neįgyvendintos priemonės parengti sodininkų bendrijų teritorijų inžinerinės ir susisiekimo infrastruktūros suplanavimo projektus (atlikti konversijos darbai be jų), parengti monitoringo sistemos projektą (Kompleksinio teritorijų planavimo dokumentų sprendinių įgyvendinimo stebėsenos turinio ir stebėsenos

atlikimo tvarkos aprašas patvirtintas Lietuvos Respublikos aplinkos ministro 2014 m. sausio 7 d. įsakymu Nr. D1-21, vėliau, nei įregistruotas Bendrasis planas).

2.2 lentelė. Šakių miesto su priemiesčiais bendrojo plano reglamentų sprendinių įgyvendinimo priemonės

Statusas	Priemonės indeksas	Kiekis (vnt.)	Kiekis (%)
Įgyvendinta	2.2.6., 2.2.7.	2	25
Vykdoma	2.1.1., 2.2.1., 2.2.2., 2.2.5.	4	50
Nepradėta vykdyti	-	0	0
Neįgyvendinta	2.2.3., 2.2.4.	2	25
Viso įgyvendinta/viso priemonių:		2/8	25/100



Teigiamos tendencijos:

- Nustatomos prioritinės plėtros teritorijos (numatant, kuriose teritorijose pirmiausia bus plėtojama socialinė, inžinerinė infrastruktūra).
- Pagal poreikį rengiami teritorijų planavimo dokumentai naujos plėtros teritorijoms.
- Suplanuotos ir dalinai įgyvendintos Šakių miesto ežero prieigų (paežerės) ir Siesarties upės pakrantės teritorijos.
- Rengiamas miesto pietvakarinio aplinkkelio suplanavimo projektas.
- Pagal poreikį buvo parengti želdinių apsaugos formavimo ir tvarkymo suplanavimo projektai.

Neigiamos tendencijos:

- Nerengiami naujos plėtros teritorijų arba jų dalių (struktūrinės namų kompaktinės grupės, turinčios bendrų inžinerinių ir socialinių interesų) suplanavimo projektai esamoms ir naujoms teritorijoms integruoti, teritorijai suplanuoti (t.y. suformuoti vidinę struktūrą iš sklypų, komunikacinių koridorių, viešų erdvių, želdynų ir kitų elementų), rengiami tik pavienių sklypų teritorijų planavimo dokumentai.

2.3 KRAŠTOVAIZDIS, GAMTINIS KARKASAS IR REKREACIJA

Šakių mieste taikomi bendrieji gamtinio karkaso formavimo principai – formuojamas ir saugomas želdynų tinklas. Tačiau nepradėtos vykdyti konkrečios priemonės, susijusios su gamtinio karkaso palaikymu, saugojimu, atkūrimu – sprendiniais, numatytais aukštesnio lygmens teritorijų planavimo dokumentuose.

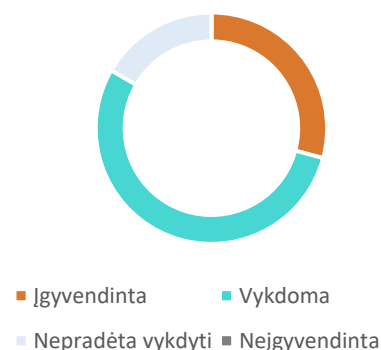
Įrengti nauji ir tvarkomi esami želdynai Bendrajame plane numatytose funkcinėse zonos (mZn ir mZg).

Sutvarkyta dešinioji Siesarties pakrantė, įvesti nauji atskirieji želdynai tarp V. Kudirkos gatvės ir upės Siesartis. Šakių tvenkinio parke sutvarkyta tvenkinio sala, įrengiant pėsčiųjų takus ir prieplauką. Nebaigta tvarkyti pėsčiųjų takų dalis prie autobusų stoties. Šakių tvenkinio parke įrengta velotreko trasa, tačiau laipiojimo siena pagal Bendrojo plano sprendinius nepastatyta. Prie autobusų stoties pastato vykdomi kavinės su terasa į tvenkinio pusę įrengimo darbai. Įveisiami nauji atskirieji ir apsauginiai želdynai Šakių priemiesčiuose. Vykdam želdynų įrengimo darbus saugomi vertingi medžiai ir krūmai. Visos viešosios erdvės mieste prižiūrimos Šakių seniūnijos: atliekama techninė priežiūra, organizuojamas atliekų surinkimas ir išvežimas, išverstų, nulaužtų, apdegusių medžių šalinimo darbai, žolės pjovimo darbai, želdinių kirtimo, genėjimo ir kiti darbai.

VŠĮ „Šakių turizmo ir verslo informacijos centras“ nuolat vykdo informacinę sklaidą apie kultūros paveldo objektus tiek tiesiogiai, tiek internetinėmis, tiek kitomis sklaidos priemonėmis (informacinių stendų rengimas – apie 12 vnt., informacinių leidinių leidimas – apie 20 vnt., komunikacija socialiniuose tinkluose, straipsnių rengimas, interesantų konsultavimas tiesioginėmis, tel., el.p, priemonėmis, dalyvavimas renginiuose, pranešimų apie kultūros paveldą Šakių rajono savivaldybėje rengimas. Marijampolės regiono funkcinės zonos projekto metu planuojami įrengti 2 interaktyvūs stendai su rajono turistinių objektų žemėlapiu ir 14 informacinių stendų rajone.

2.3 lentelė. Kraštovaizdžio, gamtinio karkaso ir rekreacijos sprendinių įgyvendinimo priemonės

Statusas	Priemonės indeksas	Kiekis (vnt.)	Kiekis (%)
Įgyvendinta	3.1.1., 3.2.5., 3.2.6., 3.3.1., 3.3.4., 3.3.5., 3.3.9.	7	29
Vykdoma	3.1.2., 3.3.2., 3.3.3., 3.3.6., 3.3.7., 3.3.8., 3.3.10., 3.3.11., 3.3.12., 3.3.13., 3.3.14., 3.3.15., 3.4.1.	13	54
Nepradėta vykdyti	3.2.1., 3.2.2., 3.2.3., 3.2.4.	4	17
Neįgyvendinta	-	0	0
Viso įgyvendinta/viso priemonių:		7/24	29/100



Teigiamos tendencijos:

- Šakių mieste taikomi bendrieji gamtinio karkaso formavimo principai – formuojamas ir saugomas želdynų tinklas.
- Įrengti nauji ir tvarkomi esami želdynai Bendrajame plane numatytose funkcinėse zonose.
- Sutvarkyta dešinioji Siesarties pakrantė, įvesti nauji atskirieji želdynai tarp V. Kudirkos gatvės ir upės Siesartis. Šakių tvenkinio parke sutvarkyta tvenkinio sala, įrengiant pėsčiųjų takus ir prieplauką.
- Vystoma Šakių tvenkinio parko rekreacinė infrastruktūra.
- Įveisiami nauji atskirieji ir apsauginiai želdynai Šakių priemiesčiuose.
- Nuolat vykdoma gamtinių ir urbanistinių viešųjų erdvių techninė priežiūra, reguliariai renkamos atliekos, pjaunama žolė, prižiūrimi želdiniai.
- Vykdoma informacinė sklaida apie miesto kultūros paveldo objektus.

Neigiamos tendencijos:

- Nepradėtos vykdyti konkrečios priemonės, susijusios su gamtinio karkaso palaikymu, saugojimu, atkūrimu – sprendiniais, numatytais aukštesnio lygmens teritorijų planavimo dokumentuose.

2.4 ŠAKIŲ MIESTO SU PRIEMIESČIAIS SUSISIEKIMO SISTEMA

Propaguojamas tarpmiestinio viešojo transporto naudojimas: tiek vietinio susisiekimo, tiek tolimojo susisiekimo maršrutų laikai yra suderinti. Stoteles modernizuoja ir prižiūri kelių priežiūros tarnybos. UAB „Šakių autobusų parkas“ pagal poreikį keičia tvarkaraščių standus, jiems susidėvėjus, juos sugadinus, pasikeitus grafikų laikams. Transporto priemonės atnaujinamos nuolat, kasmet įsigyjant po 2-3 autobusus. Pastoviai atliekama keleivių srautų analizė dėl maršrutų atidarymo ar uždarymo. Maršrutai taip pat atidaromi gyventojų pageidavimu arba atsiradus poreikiui savivaldybės sprendimu. Atlikus keleivių srautų analizę, parenkamos optimalios talpos transporto priemonės.

Įrengti esamų gatvių tęsiniai siekiant padidinti gatvių tinklo rišlumą ir sumažinti akligatvinio tipo gatvių skaičių.

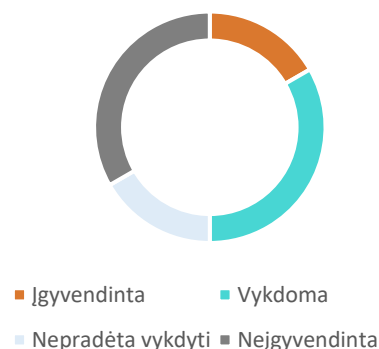
Skatinamas dviračių naudojimas, ėjimas pėsčiomis įrengiant takus pagrindinėse gatvėse: 2020 m. įgyvendintas kelio Nr.137 Pilviškiai–Šakiai–Jurbarkas ruožo nuo 32,955 iki 34,324 km rekonstravimas nutiesiant pėsčiųjų ir dviračių taką ir paprastasis dangos remontas šio kelio ruože nuo 32,452 iki 34,324 km.; vykdomas valstybinės reikšmės krašto kelio Nr. 140 Kaunas–Zapyškis–Šakiai ruožo nuo 52,773 iki 59,130 km kapitalinio remonto, įrengiant taką, techninio darbo projekto parengimas ir projekto vykdymo priežiūra.

Sankryžos valstybinės reikšmės keliuose tvarkomos pagal Vieno lygio sankryžų pertvarkymo prioritetinę eilę. Kęstučio g. – V. Kudirkos g. – Kauno g. – 985 vieta; V. Kudirkos g. – Šiaulių g. – 772 vieta. Kęstučio g. – Striūpų g. – 438 vieta. Todėl priemonė padidinti sankryžų laidumą nepradėta vykdyti.

Neįgyvendintos šios priemonės: neįrengtas vakarinis Šakių miesto aplinkkelis (galimai pasikeitė prioritetai, poreikiai), neįrengta nauja degalinė šiaurinėje miesto dalyje (žr. brėžinį „Susisiekimo sistemos brėžinys“) (pasikeitė poreikiai).

2.4 lentelė. Šakių miesto su priemiesčiais susisiekimo sistemos sprendinių įgyvendinimo priemonės

Statusas	Priemonės indeksas	Kiekis (vnt.)	Kiekis (%)
Įgyvendinta	4.3.	1	17
Vykdoma	4.1., 4.4.	2	33
Nepradėta vykdyti	4.2.	1	17
Neįgyvendinta	4.5., 4.6.	2	33
Viso įgyvendinta/viso priemonių:		1/6	17/100



Teigiamos tendencijos:

- Atliekami darbai, skatinantys tarpmiestinio viešojo transporto naudojimą.
- Įrengti esamų gatvių tęsiniai siekiant padidinti gatvių tinklo rišlumą ir sumažinti akligatvinio tipo gatvių skaičių.
- Skatinamas dviračių naudojimas, ėjimas pėsčiomis įrengiant takus pagrindinėse gatvėse.

Neigiamos tendencijos:

- Sankryžos valstybinės reikšmės keliuose tvarkomos pagal Vieno lygio sankryžų pertvarkymo prioritetinę eilę. Kęstučio g. – V. Kudirkos g. – Kauno g. – 985 vieta; V. Kudirkos g. – Šiaulių g. –

772 vieta. Kęstučio g. – Stiupų g. – 438 vieta. Todėl priemonė padidinti sankryžų laidumą nepradėta vykdyti.

2.5 INŽINERINĖ INFRASTRUKTŪRA

Inžinerinės infrastruktūros sprendinius sudaro vandens tiekimo ir nuotekų šalinimo, atliekų tvarkymo, elektros tiekimo, šilumos tiekimo, gamtinių dujų tiekimo ir ryšių infrastruktūros vystymo sprendiniai.

Dėl nepakankamo pajėgumo, dažnų avarijų, blogos kokybės ir mažo patikimumo renovuotos vandens tiekimo sistemos Kęstučio ir Giedručių gatvėse. Užtikrinama tiekiamo vandens kokybė, nuotekos išvalomos iki norminių reikalavimų. Įrengiami gaisriniai hidrantai, vystoma paviršinių nuotekų infrastruktūra. Įrengti 26 vnt. hidrantų. Vykdomas vandentiekio ir nuotekų šalinimo tinklų Miško g., Giedručių k., Šakių r. sav. statybos projektas, vandentiekio ir nuotekų šalinimo tinklų Gėlių, Šešupės, Striūpų, Siesarties, Kęstučio g. statybos projektas. Išplėtoti vandens tiekimo tinklai Daugėliškių ir Valių kaimuose, nuotekų tvarkymo tinklai Daugėliškių kaime, pakeisti 3 vandens siurbliai, atlikta 1 vandens gręžinio rekonstrukcija, sutvarkyta Išdagų nuotekų siurblynė.

Šakių rajono savivaldybės gyventojai supažindinti su komunalinių atliekų tvarkymo sistema, skatinami rūšiuoti atliekas: 1,5 val. susitikimas su gyventojais; 5 min. trukmės informacinis filmas per regioninį televizijos kanalą kartojamas 30 kartų; straipsniai vietinėje ir regioninėje spaudoje, pritaikyti savivaldybės aktualijoms; dvi 30 min. trukmės televizijos laidos regioninėje TV; dvi radijo laidos regioniniame radijuje; dvejose savivaldybės ugdymo įstaigose surengti konkursai/žaidimai vaikams; buvo skelbiama informacija su taisyklėmis ir naudingais patarimais UAB „Marijampolės apskrities atliekų tvarkymo centras“ ir savivaldybės administracijos interneto svetainėse. Vykdomas atskiras pakuočių atliekų surinkimas, nuo 2023 m., vykdomas tekstilės atliekų surinkimas. Šakių mieste įrengtos 34 antžeminės konteinerių aikštelės ir nupirkti 131 vnt. atliekų rūšiavimo konteineriai. Vykdomas didelių gabaritų, tame tarpe ir buityje susidarančių pavojingų atliekų surinkimas apvažiavimo būdu du kartus per metus. Įrengtos žaliųjų atliekų surinkimo aikštelės, tame tarpe ir Šakių rajono savivaldybėje, kur gyventojai gali nemokamai pristatyti žaliąsias atliekas.

AB „ESO“ Šakių mieste sukabeliavo 10,41 km. skirstomųjų elektros oro linijų, iš kurių – 4,69 km. 0,4 kV. Taip pat rekonstruoja transformatorines.

Rekonstruojami esami apšvietimo tinklai Šakių miesto gatvėse numatant pažangesnes priemones. 2015 m. vasario 23 d. buvo įrengti apšvietimai Papartynų, Sodų, Jazminų, Suvalkiečių gatvėse.

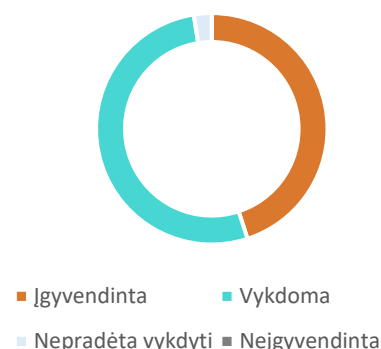
Modernizuotos katilinės Griškabūdžio ir Gimnazijos gatvėse, renovuojami šilumos tinklai (2,38 km.).

Vykdoma gamtinių dujų tiekimo plėtra mieste ir priemiesčiuose: Šakių miesto ir priemiesčių teritorijoje iš viso per 2013-2023 metų laikotarpį sumontuota 13,53 km. dujotiekio, paklota 10,97 km. vidutinio slėgio dujotiekio.

Vykdoma ryšio tinklo plėtra. Išlaikytas esamas pašto tinklas, įrengtos pašto skyriuose viešojo interneto prieigos.

2.5 lentelė. Inžinerinės infrastruktūros sprendinių įgyvendinimo priemonės

Statusas	Priemonės indeksas	Kiekis (vnt.)	Kiekis (%)
Įgyvendinta	5.1.1., 5.1.2., 5.1.3., 5.1.4., 5.1.5., 5.1.6., 5.1.9., 5.1.15., 5.2.1., 5.2.2., 5.2.4., 5.3.5., 5.3.6., 5.4.1., 5.4.2., 5.4.4., 5.4.5., 5.6.3.	18	45
Vykdoma	5.1.7., 5.1.8., 5.1.10., 5.1.11., 5.1.12., 5.1.13., 5.1.16., 5.1.17., 5.2.3., 5.2.5., 5.2.6., 5.2.7., 5.3.1., 5.3.2., 5.3.3., 5.3.4., 5.4.3., 5.5.1., 5.5.2., 5.6.1., 5.6.2.	21	52,5
Nepradėta vykdyti	5.1.14.	1	2,5
Neįgyvendinta	-	0	0
Viso įgyvendinta/viso priemonių:		18/40	45/100



Teigiamos tendencijos:

- Nuolat pagal poreikį numatomos naujos, renovuojamos esamos vandens tiekimo ir nuotekų šalinimo sistemos ir jų atskiri elementai. Užtikrinama tiekiamo vandens kokybė, nuotekos išvalomos iki norminių reikalavimų. Įrengiami gaisriniai hidrantai, vystoma paviršinių nuotekų infrastruktūra.
- Gyventojai skatinami rūšiuoti įvairiais informaciniais kanalais, sudarytos sąlygos tai daryti – Šakių mieste įrengtos 34 antžeminės konteinerių aikštelės ir nupirkti 131 vnt. atliekų rūšiavimo konteineriai, vykdomas atskiras pakuočių atliekų surinkimas, nuo 2023 m, vykdomas tekstilės atliekų surinkimas, nemokamai priimamos žaliosios atliekos, vykdomas didelių gabaritų, tame tarpe ir buityje susidarančių pavojingų atliekų surinkimas apvažiavimo būdu du kartus per metus.
- Rekonstruojami skirstomieji elektros tinklai, oro linijos kabeliuojamos. Rekonstruojamos transformatorių pastotės.
- Gatvėse netaupūs šviestuvai keičiami į LED, atnaujinamas apšvietimo valdymas. Apšviečiamos neapšviestos gatvės.
- Modernizuotos katilinės Griškabūdžio ir Gimnazijos gatvėse, renovuojami šilumos tinklai.
- Šakių mieste vystoma gamtinių dujų infrastruktūra priemiestinėse teritorijose bei kitose naujai užstatomose teritorijose.
- Vykdoma ryšio tinklo plėtra.
- Išlaikytas esamas pašto tinklas, įrengtos pašto skyriuose viešojo interneto prieigos.

Neigiamos tendencijos:

- Per ataskaitinį laikotarpį neįrengta nei vieno paviršinių nuotekų valymo įrenginio prie išleistųjų.

3. IŠVADOS

Šakių miesto su priemiesčiais bendrojo plano su GIS sistema (integruojant koregavimą) procesas vyksta pakankamai sklandžiai. Lėtesnis dalies sprendinių įgyvendinimas galėtų būti siejamas su šiomis priežastimis: finansavimo trūkumas tam tikrose srityse, nekilnojamojo turto rinkos pokyčiai, pakitusi demografinė situacija, žmonių migracija, pasikeitęs Šakių miesto vaidmuo šalies kontekste (2021 m. parengtas naujas Lietuvos Respublikos teritorijos bendrasis planas), pasikeitę poreikiai bei prioritetai. Reikia įvertinti, kad visi Bendrojo plano konkretizuoti sprendiniai, apart kraštovaizdžio, gamtinio karkaso ir rekreacijos dalies, suformuoti iki 2023-ųjų metų.

Šakių miesto su priemiesčiais bendrojo plano su GIS sistema (integruojant koregavimą) priemonės dauguma įgyvendintos ir įgyvendinamos pasinaudojus ES parama. Sveikintina, kad savivaldybės administracija, Šakių seniūnija aktyviai naudojami išorinėmis finansavimo galimybėmis ir modernizuoja Šakių miesto centrinę dalį, konvertuoja sodininkų bendrijų teritorijas, vykdo pramonės plėtrą, kuria naujus ir tvarko esamus miesto želdynus, formuoja jų sistemą, gerina susisiekimą autotransportu, dviračiais ir pėsčiomis, atnaujinama ir plečiama inžinerinė infrastruktūra. Esant poreikiui ir finansavimui, galėtų būti rengiami naujos plėtros teritorijų arba jų dalių (struktūrinės namų kompaktinės grupės, turinčios bendrų inžinerinių ir socialinių interesų) suplanavimo projektai esamoms ir naujoms teritorijoms integruoti, teritorijai suplanuoti (t.y. suformuoti vidinę struktūrą iš sklypų, komunikacinių koridorių, viešų erdvių, želdynų ir kitų elementų). Kaip ir Šakių rajono savivaldybės, taip ir Šakių miesto su priemiesčiais bendrajame plane su GIS sistema: vangiau vykdomos priemonės, susijusios su gamtinio karkaso vystymu.

Šakių miesto su priemiesčiais bendrojo plano su GIS sistema (integruojant koregavimą) sprendinių įgyvendinimui numatytos 82 priemonės, iš kurių 30 - 37% - įgyvendintos, 41 - 50% - vykdomos, 7 - 9% - nepradėtos vykdyti ir 4 - 5% - neįgyvendintos. Kai kurias priemones iš nepradėtų vykdyti galima identifikuoti neprioritetinėmis kitų atžvilgiu arba sritys/problemos, kurių taikymui išskirtos priemonės, laikinai sprendžiamos kitais būdais. Dauguma priemonių yra vykdomos dėl jų tęstinumo, todėl vertinama, kad didžioji dalis Bendrojo plano sprendinių – įgyvendinti / nuolat įgyvendinami. Neįgyvendintų priemonių yra 4: neparengti sodininkų bendrijų teritorijų inžinerinės ir susisiekimo infrastruktūros suplanavimo projektai (sutvarkyta infrastruktūra be jų), neparengtas monitoringo sistemos projektas (Kompleksinio teritorijų planavimo dokumentų sprendinių įgyvendinimo stebėsenos turinio ir stebėsenos atlikimo tvarkos aprašas patvirtintas Lietuvos Respublikos aplinkos ministro 2014 m. sausio 7 d. įsakymu Nr. D1-21, vėliau, nei įregistruotas Bendrasis planas), neįrengtas vakarinis Šakių miesto aplinkkelis, neįrengta nauja degalinė šiaurinėje miesto dalyje (žr. brėžinį „Susisiekimo sistemos brėžinys“) (pasikeitė poreikiai).

3.1. lentelė. Šakių miesto su priemiesčiais bendrojo plano su GIS sistema (integruojant koregavimą) priemonių skaičiaus suvestinė pagal statusą

Eil. Nr.	Sprendinių tema	Priemonių skaičius pagal statusą				Bendras priemonių skaičius
		Igyvendinta	Vykdoma	Nepradėta vykdyti	Neįgyvendinta (nebeaktuali)	
1.	Šakių miesto su priemiesčiais vidinė struktūra	2	1	1	0	4
2.	Šakių miesto su priemiesčiais bendrojo plano reglamentai	2	4	0	2	8
3.	Kraštovaizdis, gamtinis karkasas ir rekreacija	7	13	4	0	24
4.	Šakių miesto su priemiesčiais susisiekimo sistema	1	2	1	2	6
5.	Inžinerinė infrastruktūra	18	21	1	0	40
Viso:		30 (37%)	41 (50%)	7 (9%)	4 (5%)	82

Atsižvelgiant į Šakių miesto su priemiesčiais bendrojo plano su GIS sistema (integruojant koregavimą) sprendinių įgyvendinimo stebėsenos rezultatus, daroma išvada, kad **reikalinga keisti Šakių miesto su priemiesčiais bendrąjį planą su GIS sistema** dėl ataskaitiniu laikotarpiu įsigaliojusių LR teritorijos bendrojo plano, 2014 metų pasikeitusių teritorijų planavimo reglamentuojančių teisės aktų (Teritorijų planavimo įstatymas, Kompleksinio teritorijų planavimo dokumentų rengimo taisyklės), LR Savivaldybių infrastruktūros plėtros įstatymo, LR Atsinaujinančių išteklių energetikos įstatymo nuostatų ir kt. Taip pat dėl daugumos įgyvendintų arba nepradėtų vykdyti, galimai nebeaktualių Bendrojo plano sprendinių.

4. SIŪLYMAI DĖL BENDROJO PLANO KEITIMO

- Bendrojo plano keitimas galėtų prisidėti prie geresnio, labiau atitinkančio šiandienos poreikius, investicijų Šakių miesto su priemiesčiais vystymui optimizavimo ir optimalaus lėšų panaudojimo, urbanistinių procesų organizavimo. Ruošiant naują bendrą planą, būtų aktualizuoti šiuo metu jau prasmę praradę ir poreikio nebeturintys sprendiniai.
- 2021 m. įsigaliojo LR teritorijos bendrojo plano sprendiniai iki 2030 m. Tikslinga atnaujinti Bendrojo plano sprendinius, detalizuojant įsigaliojusius LRBP 2030 sprendinius. Valstybės lygmens kompleksinio teritorijų planavimo dokumentų, valstybei svarbių projektų teritorijų planavimo dokumentų, Vyriausybės patvirtintų specialiojo teritorijų planavimo dokumentų, žemės gelmių naudojimo planų sprendiniai turi aukštesnę teisinę galią už savivaldybės lygmens ir vietovės lygmens kompleksinio ir specialiojo teritorijų planavimo dokumentų sprendinius ir privalomai taikomi savivaldybei, keičiant savivaldybės lygmens teritorijų planavimo dokumentus.
- Numatyti prioritetingos plėtros teritorijų (atitinkamai ir prioritetingos savivaldybės inžinerinės bei socialinės infrastruktūros) vystymo etapus, pagal poreikį tikslinti prioritetingos plėtros teritorijas. Nustatyti prioritetinei inžinerinei ir socialinei savivaldybės infrastruktūrai reikalingų teritorijų preliminarų poreikį. Numatyti suplanuoti prioritetinei savivaldybės infrastruktūrai projektuoti, statyti ir (ar) įrengti bei naudoti reikalingą preliminarų lėšų poreikį.
- Bendrasis planas parengtas teritorijų planavimo dokumentų rengimo tvarka, kuri iš esmės pasikeitė 2014 metais. Kadangi Lietuvos Respublikoje yra formuojama vieninga teritorijų planavimo dokumentų informacinė sistema, kurioje siekiama pateikti santykinai standartizuotus, vienodai skaitomus dokumentus bei savo turiniu atsakančius į galiojančius teisės aktus, rekomenduojama keisti Šakių miesto su priemiesčiais bendrąjį planą su GIS sistema.

5. PRIEDAI

1. Šakių miesto su priemiesčiais bendrojo plano su GIS sistema (integruojant koregavimą) sprendinių įgyvendinimo programos priemonių planas
2. Šakių miesto su priemiesčiais bendrojo plano su GIS sistema (integruojant koregavimą) rodikliai už 2016-2022 m.

**ŠAKIŲ MIESTO SU PRIEMIESČIAIS BENDROJO PLANO SU GIS SISTEMA (INTEGRUOJANT KOREGAVIMĄ) SPRENDINIŲ ĮGYVENDINIMO PROGRAMOS
PRIEMONIŲ PLANAS**

Eil. Nr.	Priemonės pavadinimas	Laukiamų rezultatų aprašymas	Atsakingi vykdytojai (-as)	Finansavimo šaltinis	Įgyvendinimo pradžia - pabaiga	Statusas	Įgyvendinimo data	Rezultato aprašymas
1.	ŠAKIŲ MIESTO SU PRIEMIESČIAIS VIDINĖ STRUKTŪRA							
1.1.	Modernizuoti, humanizuoti (rehabilituoti), reprezentatyviai sutvarkyti miesto centrinę dalį – joje esančias miesto aikštes, gatves ir pastatus. Nepriklausomybės gatvėje numatyti tik pėsčiųjų eismą (uždrausti transporto eismą).	Modernizuotos aikštės, gatvės, pastatai. Humanizuota Nepriklausomybės gatvė (uždraustas transporto eismas).	Šakių rajono savivaldybės administracija, Ūkio ir investicijų skyrius	Savivaldybės biudžeto lėšos; ES lėšos; kitos lėšos.	2013-2023	Įgyvendinta	2018	Šakių miesto skvero statyba, takų įrengimas.
1.2.	Atsižvelgiant į vyraujančius vėjus, esamas pramonės teritorijas vystyti į aplinkines teritorijas, kur patogus susisiekimas su miesto pagrindinėmis gatvėmis.	Esamų pramonės teritorijų aplinkinėse teritorijose vystoma pramonė: žemės sklypų, kurių pakeista paskirtis į kitą, žemės naudojimo būdas į pramonės ir sandėliavimo objektų teritorijos, skaičius, atlikti detalieji planai, techniniai projektai, statybos darbai.	Šakių rajono savivaldybės administracija, Architektūros ir urbanistikos skyrius	Savivaldybės biudžeto lėšos; ES lėšos; kitos lėšos.	2013-2023	Vykdoma		Pagal Šakių miesto BP suformuotas komercinės paskirties sklypas Girėnai, Rytinis aplinkkelis 9, pastatyti UAB“ DOJUS agro“ pastatai.
1.3.	Esant galimybėms, pavienes gyvenamąsias sodybas, įsiterpusias į esamas pramonės ir sandėliavimo (komercinės) zonas (arba į jų plėtros zonas)	Iškeltų pavienių gyvenamųjų sodybų skaičius.	Šakių rajono savivaldybės administracija, Architektūros	Savivaldybės biudžeto lėšos; ES lėšos; kitos lėšos.	2013-2023	Nepradėta vykdyti		

	rytinėje ir pietinėje teritorijos dalyje, siūloma „išskelti“ iš šių zonų jų vietoje vystant vyraujančios paskirties veiklą.		ir urbanistikos skyrius					
1.4.	Konvertuoti esamas sodų bendrijų teritorijas, siekiant pagerinti gyvenimo jose sąlygas: numatyti būtiniausius infrastruktūros elementus (normalaus pločio gatves, vandentiekį, kanalizaciją).	Modernizuotos sodininkų bendrijų teritorijose esančios gatvės, paklota vandentiekio, kanalizacijos tinklų.	Šakių rajono savivaldybės administracija, Ūkio ir investicijų skyrius, UAB „Šakių vandenys“	Savivaldybės biudžeto lėšos; ES lėšos; kitos lėšos.	2013-2023	Įgyvendinta	2020	Pakloti nuotekų tinklai ir vandentiekio tinklai sodų bendrijoje „Draugystė“, išskyrus Draugystės tako 5-osios g., Jaunystės tako 6-osios g. – įrengti tik vandentiekio tinklai.
2.	ŠAKIŲ MIESTO SU PRIEMIESČIAIS BENDROJO PLANO REGLAMENTAI							
2.1.	Funkcinės ir fizinės struktūros, užstatymo ir kiti sprendiniai							
2.1.1.	Šakių rajono savivaldybės Tarybos sprendimu nustatyti prioritetingą plėtros teritorijas (numatant, kuriose teritorijose pirmiausia bus plėtojama socialinė, inžinerinė infrastruktūra).	Nustatytos prioritetingos plėtros teritorijos.	Šakių rajono savivaldybės administracija, Ūkio ir investicijų skyrius	Savivaldybės biudžeto lėšos; ES lėšos; kitos lėšos.	2013-2023	Vykdoma		
2.2.	Rengtiniai planai							
2.2.1.	Parengti naujos plėtros teritorijų arba jų dalių (struktūrinės namų kompaktinės grupės, turinčios bendrų inžinerinių ir socialinių interesų) suplanavimo projektus esamoms ir naujoms teritorijoms integruoti, teritorijai suplanuoti (t.y. suformuoti vidinę struktūrą iš sklypų, komunikacinių koridorių, viešų erdvių, želdynų ir kitų elementų).	Parengti suplanavimo projektai.	Šakių rajono savivaldybės administracija, Ūkio ir investicijų skyrius	Savivaldybės biudžeto lėšos; ES lėšos; kitos lėšos.	2013-2023	Vykdoma		

2.2.2.	Parengti kompleksinius rekreacinės paskirties teritorijų (sklypų grupių) suplanavimo projektus.	Parengti suplanavimo projektai.	Šakių rajono savivaldybės administracija, Architektūros ir urbanistikos skyrius	Savivaldybės biudžeto lėšos; ES lėšos; kitos lėšos.	2013-2023	Vykdoma		Suplanuotos ir dalinai įgyvendintos Šakių miesto ežero prieigų (paežerės) ir Siesarties upės pakrantės teritorijos.
2.2.3.	Parengti sodininkų bendrijų teritorijų inžinerinės ir susisiekimo infrastruktūros suplanavimo projektus.	Parengti suplanavimo projektai.	Šakių rajono savivaldybės administracija, Ūkio ir investicijų skyrius	Savivaldybės biudžeto lėšos; ES lėšos; kitos lėšos.	2013-2023	Neįgyvendinta		
2.2.4.	Parengti monitoringo sistemos projektą.	Parengtas monitoringo sistemos projektas.	Šakių rajono savivaldybės administracija, Ūkio ir investicijų skyrius	Savivaldybės biudžeto lėšos; ES lėšos; kitos lėšos.	2013-2023	Neįgyvendinta		
2.2.5.	Parengti miesto pietvakarinio aplinkkelio suplanavimo projektą.	Parengtas suplanavimo projektas.	Šakių rajono savivaldybės administracija, Ūkio ir investicijų skyrius	Savivaldybės biudžeto lėšos; ES lėšos; kitos lėšos.	2013-2023	Vykdoma		
2.2.6.	Parengti pramonės ir sandėliavimo teritorijų suplanavimo projektus.	Parengti suplanavimo projektai.	Šakių rajono savivaldybės administracija, Architektūros ir urbanistikos skyrius	Savivaldybės biudžeto lėšos; ES lėšos; kitos lėšos.	2013-2023	Įgyvendinta	2019	Pagal Šakių miesto BP suformuotas pramoninis kvartalas (4 sklypai) Kęstučio g. Šakių mieste.
2.2.7.	Parengti želdinių apsaugos, formavimo ir tvarkymo suplanavimo projektus.	Parengti suplanavimo projektai.	Šakių rajono savivaldybės administracija, Ūkio ir investicijų skyrius	Savivaldybės biudžeto lėšos; ES lėšos; kitos lėšos.	2013-2023	Įgyvendinta	2023	
3.	KRAŠTOVAIZDIS, GAMTINIS KARKASAS IR REKREACIJA							
3.1.	Bendrieji gamtinio karkaso Šakių mieste formavimo principai							

3.1.1.	Formuoti želdynų tinklą, susiejantį urbanistinio karkaso teritorijas (gyvenamosios ir kitos su įvairia gyventojų veikla susijusios teritorijos) su gamtinio karkaso teritorijomis.	Parengtos želdynų tinklo Šakių mieste galimybių studijos, specialieji planai. Suformuoti nauji želdynai, papildantys želdynų tinklą.	Šakių rajono savivaldybės administracija, Ūkio ir investicijų skyrius, Architektūros ir urbanistikos skyrius	Savivaldybės biudžeto lėšos; ES lėšos; kitos lėšos.	2017-2027	Igyvendinta	2023	
3.1.2.	Išsaugoti arba sukurti urbanizuotų teritorijų apsauginių želdinių sistemas – skaidant urbanizuotus masyvus bei žaliosiomis jungtimis susiejant gamtinius elementus, želdynų ir kitas panašias teritorijas.	Saugomos esamos žaliosios jungtys, sukurtos naujos.	Šakių rajono savivaldybės administracija, Ūkio ir investicijų skyrius	Savivaldybės biudžeto lėšos; ES lėšos; kitos lėšos.	2017-2027	Vykdoma		
3.2.	Aukštesnio lygmens teritorijų planavimo dokumentų sprendinių integravimas ir vietinės reikšmės gamtinio karkaso formavimas							
3.2.1.	Gamtinio karkaso dalyje, kurioje palaikomas ir saugojamas natūralaus kraštovaizdžio pobūdis, išsaugoti esamos augalijos struktūrą ir jos natūralumą, parenkant tokias ūkinės veiklos ir priežiūros formas, kurios daro minimalią įtaką miško sklypų ekosistemai.	Vykdomas šios gamtinio karkaso dalies ūkis pagal nustatytą kryptį.	Šakių rajono savivaldybės administracija, Ūkio ir investicijų skyrius, Žemės ūkio ir kaimo reikalų skyrius	Savivaldybės biudžeto lėšos; ES lėšos; kitos lėšos.	2017-2027	Nepradėta vykdyti		
3.2.2.	Gamtinio karkaso dalyje, kurioje atstatomas natūralaus kraštovaizdžio pobūdis (palaikomas ir stiprinamas esamas natūralus kraštovaizdis), atstatyti ir gausinti natūralius kraštovaizdžio komponentus, įveisti medžius.	Vykdomas šios gamtinio karkaso dalies ūkis pagal nustatytą kryptį.	Šakių rajono savivaldybės administracija, Ūkio ir investicijų skyrius, Žemės ūkio ir kaimo reikalų skyrius	Savivaldybės biudžeto lėšos; ES lėšos; kitos lėšos.	2017-2027	Nepradėta vykdyti		

3.2.3.	<p>Gamtinio karkaso dalyje, kurioje gražinami ir gausinami kraštovaizdžio natūralumą atkūriantys elementai (agrarinėse teritorijose), būtina atstatyti ir gausinti natūralius kraštovaizdžio komponentus, vykdyti ekologinę ūkinę veiklą, atkurti pirminę natūralios augmenijos struktūrą – įveisti medžius, skatinti savaiminę renatūralizaciją. Arčiau miesto centro esančiuose plotuose būtina skaidyti erdves įveisiant įvairaus dydžio želdinių grupes ar masyvus, taip pat renatūralizuoti vandentėkmes. Didinti atskirų teritorijų miškingumą dirbtinai apželdinant ir savaiminės renatūralizacijos keliu teritorijoje esančių mažai našių, neracionaliai naudojamų ar nenaudojamų žemių sąskaita, jei tai pagerintų ekologines ir nepakenktų estetinėms miesto kraštovaizdžio savybėms.</p>	<p>Vykdomas šios gamtinio karkaso dalies ūkis pagal nustatytą kryptį.</p>	<p>Šakių rajono savivaldybės administracija, Ūkio ir investicijų skyrius, Žemės ūkio ir kaimo reikalų skyrius</p>	<p>Savivaldybės biudžeto lėšos; ES lėšos; kitos lėšos.</p>	<p>2017-2027</p>	<p>Nepradėti vykdyti</p>		
3.2.4.	<p>Gamtinio karkaso dalyje, kurioje integruojami ir atkūriami kraštovaizdžio natūralumą ir gyvybingumą atstatantys elementai degraduotose (urbanizuotose) teritorijose, būtina atstatyti ir gausinti natūralius kraštovaizdžio komponentus. Šioje zonoje būtina išlaikyti gamtinio karkaso</p>	<p>Vykdomas šios gamtinio karkaso dalies ūkis pagal nustatytą kryptį.</p>	<p>Šakių rajono savivaldybės administracija, Ūkio ir investicijų skyrius, Žemės ūkio ir kaimo reikalų skyrius</p>	<p>Savivaldybės biudžeto lėšos; ES lėšos; kitos lėšos.</p>	<p>2017-2027</p>	<p>Nepradėti vykdyti</p>		

	sistemos vientisumą, formuojant žaliąsias jungtis ir formuojant atskirųjų želdynų plotus - tokiu būdu atstatant pažeistus gamtinių elementų ryšius.							
3.2.5.	Naujų atskirųjų želdynų įrengimo zonoje (mZn) esamus želdynus pritaikyti lankytojams, planuoti naujus želdinius, dendrologiškai tvarkyti esamus, tobulinti esamą infrastruktūrą / kurti naują.	Vykdomas šios zonos ūkis pagal nustatytą tvarkymo kryptį.	Šakių rajono savivaldybės administracija, Ūkio ir investicijų skyrius	Savivaldybės biudžeto lėšos; ES lėšos; kitos lėšos.	2017-2027	Įgyvendinta	2021	Atlikti želdinimo darbai Šakių mieste.
3.2.6.	Esamų atskirųjų želdynų būklės gerinimo zonoje (mZg) gerinti ir vystyti esamus (jau suformuotus) atskirus želdynus.	Vykdomas šios zonos ūkis pagal nustatytą tvarkymo kryptį.	Šakių rajono savivaldybės administracija, Ūkio ir investicijų skyrius	Savivaldybės biudžeto lėšos; ES lėšos; kitos lėšos.	2017-2027	Įgyvendinta	2021	
3.3.	Miesto želdynų sistema ir jos elementai							
3.3.1.	Įveisti du naujus parkus teritorijose ties upe Siesartis: Siesarties upės pakrančių I parką (prie didžiojo upės vingio) ir Siesarties upės pakrančių II parką.	Įveisti minėti parkai.	Šakių rajono savivaldybės administracija, Ūkio ir investicijų skyrius	Savivaldybės biudžeto lėšos; ES lėšos; kitos lėšos.	2017-2027	Įgyvendinta	2021	Sutvarkyta dešinioji upės Siesartis pakrantė.
3.3.2.	Įveisti naujus atskiruosius želdynus rytinių priemiesčių teritorijose.	Įveisti nauji atskirieji želdynai.	Šakių rajono savivaldybės administracija, Ūkio ir investicijų skyrius	Savivaldybės biudžeto lėšos; ES lėšos; kitos lėšos.	2017-2027	Vykdoma		
3.3.3.	Įveisti naujus apsauginius želdynus rytiniuose ir pietiniuose priemiesčiuose (galiojančiame bendrajame	Įveisti nauji apsauginiai želdynai.	Šakių rajono savivaldybės administracija, Ūkio ir	Savivaldybės biudžeto lėšos; kitos lėšos.	2017-2027	Vykdoma		

	plane teritorijose, atskiriančiose perspektyvines pramonės teritorijas nuo gyvenamųjų namų kvartalų).		investicijų skyrius					
3.3.4.	Įveisti naujus atskiruosius želdynus tarp V. Kudirkos gatvės ir upės Siesartis.	Įveisti nauji atskirieji želdynai.	Šakių rajono savivaldybės administracija, Ūkio ir investicijų skyrius	Savivaldybės biudžeto lėšos; ES lėšos; kitos lėšos.	2017-2027	Įgyvendinta	2021	
3.3.5.	Šakių tvenkinio parke sutvarkyti tvenkinio salą, įrengiant pėsčiųjų takus ir prieplauką.	Įrengti pėsčiųjų takai ir prieplauka Šakių tvenkinio parko saloje.	Šakių rajono savivaldybės administracija, Ūkio ir investicijų skyrius	Savivaldybės biudžeto lėšos; ES lėšos; kitos lėšos.	2017-2027	Įgyvendinta	2021	
3.3.6.	Šakių tvenkinio pakrantėje sutvarkyti pėsčiųjų takus.	Sutvarkyti pėsčiųjų takai.	Šakių rajono savivaldybės administracija, Ūkio ir investicijų skyrius	Savivaldybės biudžeto lėšos; ES lėšos; kitos lėšos.	2017-2027	Vykdoma		Nebaigta dalis prie autobusų stoties.
3.3.7.	Prie renovuotos autobusų stoties pastato įrengti kavinę su terasa į tvenkinio pusę.	Įrengta kavinė su terasa.	Šakių rajono savivaldybės administracija, Ūkio ir investicijų skyrius	Savivaldybės biudžeto lėšos; ES lėšos; kitos lėšos.	2017-2027	Vykdoma		
3.3.8.	Šakių tvenkinio parke pastatyti treniruoklius, laipiojimo sieną, riedutininkų rampą.	Pastatyti treniruokliai, laipiojimo siena, riedutininkų rampa.	Šakių rajono savivaldybės administracija, Ūkio ir investicijų skyrius	Savivaldybės biudžeto lėšos; ES lėšos; kitos lėšos.	2017-2027	Vykdoma		Neįrengta laipiojimo siena, įrengta velotrasa.
3.3.9.	Sutvarkyti upės Siesartis pakrantes įrengiant pėsčiųjų ir dviračių takus.	Įrengti pėsčiųjų, dviračių takai.	Šakių rajono savivaldybės administracija, Ūkio ir investicijų skyrius	Savivaldybės biudžeto lėšos; ES lėšos; kitos lėšos.	2017-2027	Įgyvendinta	2021	Įgyvendinta dešiniojoje krantinėje.

3.3.10.	Įrengti parkų, skverų ir kitų poilsiui skirtų želdynų, aikščių įrangą, formuoti kraštovaizdį ir rekreacinę aplinką išsaugant esamus medžius ir krūmus (išskyrus menkaverčius medžius ir krūmus, užstojančius gamtos ir kultūros paveldo objektus, vaizdingas panoramas).	Įrengta įranga, atlikti kraštovaizdžio formavimo darbai.	Šakių rajono savivaldybės administracija, Ūkio ir investicijų skyrius	Savivaldybės biudžeto lėšos; ES lėšos; kitos lėšos.	2017-2027	Vykdoma		
3.3.11.	Atlikti parkų, skverų ir kitų želdynų, aikščių įrangos techninę priežiūrą, užtikrinti, kad įranga nekeltų pavojaus žmonių sveikatai, nedarytų žalos aplinkai.	Atliekama įrangos techninė priežiūra.	Šakių seniūnija	Savivaldybės biudžeto lėšos; ES lėšos; kitos lėšos.	2017-2027	Vykdoma		
3.3.12.	Reguliariai surinkti atliekas parkuose, skveruose ir kituose poilsiui skirtuose želdynuose, aikštėse ir jas išvežti.	Organizuojamas atliekų surinkimas ir išvežimas.	Šakių seniūnija	Savivaldybės biudžeto lėšos; ES lėšos; kitos lėšos.	2017-2027	Vykdoma		
3.3.13.	Šalinti vėjo, sniego, žaibo ar dėl kitų priežasčių išverstus, nulaužtus, apdegusius medžius ar šakas, keliančius pavojų praeiviams, statiniams, eismui.	Organizuojami išverstų, nulaužtų, apdegusių medžių šalinimo darbai.	Šakių seniūnija	Savivaldybės biudžeto lėšos; ES lėšos; kitos lėšos.	2017-2027	Vykdoma		
3.3.14.	Reguliariai pjauti žolę formuojant ir palaikant tvarkingą veją.	Organizuojami žolės pjovimo darbai.	Šakių seniūnija	Savivaldybės biudžeto lėšos; ES lėšos; kitos lėšos.	2017-2027	Vykdoma		
3.3.15.	Parkuose, skveruose ir kituose poilsiui skirtuose želdynuose medžius ir krūmus kirsti, genėti, vykdyti kitą priežiūrą.	Organizuojami želdinių kirtimo, genėjimo ir kiti darbai.	Šakių seniūnija	Savivaldybės biudžeto lėšos; ES lėšos; kitos lėšos.	2017-2027	Vykdoma		
3.4.	Kultūros paveldo objektai							
3.4.1.	Vykdyti informacinę sklaidą apie kultūros paveldo objektus tiek internetinėmis, tiek kitomis sklaidos priemonėmis (tokiomis	Įrengti informaciniai ženklai greta kultūros paveldo objektų, išleisti informaciniai leidiniai, įrengti interaktyvūs žemėlapiai,	Šakių rajono savivaldybės administracija, Švietimo,	Savivaldybės biudžeto lėšos; ES lėšos; kitos	2017-2027	Vykdoma		Įrengiamos informacinės lentelės apie kultūros paveldo objektus. Šakių VŠĮ Šakių turizmo ir

	kaip informacinių ženklų įrengimas, informacinių leidinių leidimas, interaktyvių žemėlapių, interaktyvių lentų įrengimas lankytojų centruose ir pan.).	interaktyvios lentos lankytojų centruose.	kultūros ir sporto skyrius, VŠĮ Šakių turizmo ir verslo informacijos centras	lėšos.				verslo informacijos centras nuolat vykdo informacinę sklaidą apie kultūros paveldo objektus tiek tiesiogiai, tiek internetinėmis, tiek kitomis sklaidos priemonėmis (informacinių stendų rengimas – apie 12 vnt, informacinių leidinių leidimas – apie 20 vnt, komunikacija soc. tinkluose, straipsnių rengimas, interesantų konsultavimas tiesioginėmis, tel., el.p, priemonėmis, dalyvavimas renginiuose, pranešimų apie kultūros paveldą Šakių r. rengimas. Veikla nuolat tęsiama. Marijampolės regiono funkcinės zonos projekto metu planuojami įrengti 2 interaktyvūs stendai su rajono turistinių objektų žemėlapiu ir 14 informacinių stendų rajone.
4.	ŠAKIŲ MIESTO SU PRIEMIESČIAIS SUSISIEKIMO SISTEMA							
4.1.	Propaguoti tarpmiestinio transporto panaudojimą: suderinti išvykimo laikus, kad gyventojai galėtų persėsti iš vieno autobuso į kitą be ilgų laukimų, modernizuoti stotelių infrastruktūrą, atnaujinti transporto priemones, atlikti	Atlikti veiksmai, skatinantys tarpmiestinio transporto panaudojimą.	Šakių rajono savivaldybės administracija, Ūkio ir investicijų skyrius,	Savivaldybės biudžeto lėšos, ES lėšos; kitos lėšos.	2013-2023	Vykdoma		Ši priemonė vykdoma nuolat. Tiek vietinio susisiekimo, tiek tolimojo susisiekimo maršrutų laikai yra suderinti. Stoteles modernizuoja ir prižiūri kelių priežiūros tarnybos.

	išsamią keleivių srautų analizę ir pateikti pasiūlymus dėl naujų linijų įvedimo ir optimalios naudojamų transporto priemonių talpos.		UAB „Šakių autobusų parkas“					Bendrovė atsakinga tik už tvarkaraščių jose priežiūrą. Tvarkaraščiai atnaujinami pagal poreikį susidėvėjus, sugadinus, pasikeitus grafikų laikams. Transporto priemonės atnaujinamos nuolat, kasmet įsigyjant po 2 – 3 autobusus. Pastoviai atliekama keleivių srautų analizė dėl maršrutų atidarymo ar uždarymo. Maršrutai taip pat atidaromi gyventojų pageidavimu arba atsiradus poreikiui savivaldybės sprendimu. Atlikus keleivių srautų analizę, parenkamos optimalios talpos transporto priemonės.
4.2.	Didinti sankryžų laidumą, didinant eismo juostų skaičių prieš sankryžas ir atskirais atvejais įvedant šviesoforinį eismo reguliavimą, kuris sudarytų saugesnes eismo sąlygas pėstiesiems. Prie tokių sankryžų galima būti priskirtos Kęstučio g.–V. Kudirkos g.–Kauno g., V. Kudirkos g.–Šiaulių g., Kęstučio g.–Striūpų g. sankryžos.	Padidintas minėtų ir kitų sankryžų laidumas minėtomis ar kitomis priemonėmis.	AB Lietuvos automobilių kelių direkcija	Savivaldybės biudžeto lėšos, ES lėšos; kitos lėšos.	2013-2023	Nepradėti vykdyti		Sankryžos valstybinės reikšmės keliuose tvarkomos pagal Vieno lygio sankryžų pertvarkymo prioritetinę eilę. Kęstučio g. – V. Kudirkos g. – Kauno g. – 985 vieta; V. Kudirkos g. – Šiaulių g. – 772 vieta. Kęstučio g. – Striūpų g. – 438 vieta.
4.3.	Įrengti esamų gatvių tęsinius siekiant padidinti gatvių tinklo rišlumą ir sumažinti akligatvinio tipo gatvių skaičių. Gatvių tęsiniai numatyti šioms Šakių m. ir priemiestinių	Įrengti tęsiniai esamoms minėtoms gatvėms.	Šakių rajono savivaldybės administracija, Ūkio ir investicijų skyrius	Savivaldybės biudžeto lėšos; ES lėšos; kitos lėšos.	2013-2023	Įgyvendinti	2023	

	teritorijų (Giedručių k., Girėnų k., Striūpų k.) gatvėms: Rasų g., Vingio g., Piliukiškės g., Augustavos g., Gipsinių g., Kranto g., Kaštonų g., Ryto g., Šiaurės g.							
4.4.	Skatinti intensyvių dviračių naudojimą ir ėjimą pėsčiomis: plėtoti dviračių ir/ar pėsčiųjų takų tinklą.	Įrengta naujų dviračių ir/ar pėsčiųjų takų.	Šakių rajono savivaldybės administracija, Ūkio ir investicijų skyrius AB Lietuvos automobilių kelių direkcija	Savivaldybės biudžeto lėšos, ES lėšos; kitos lėšos.	2013-2023	Vykdoma		2020 m. įgyvendintas kelio Nr.137 Pilviškiai–Šakiai–Jurbarkas ruožo nuo 32,955 iki 34,324 km rekonstravimas nutiesiant pėsčiųjų ir dviračių taką ir paprastasis dangos remontas šio kelio ruože nuo 32,452 iki 34,324 km. Vykdomas valstybinės reikšmės krašto kelio Nr. 140 Kaunas–Zapyškis–Šakiai ruožo nuo 52,773 iki 59,130 km kapitalinio remonto, įrengiant taką, techninio darbo projekto parengimas ir projekto vykdymo priežiūra.
4.5.	Įrengti vakarinį Šakių miesto aplinkelį ir jį sujungti su krašto keliu Nr. 137 Pilviškiai–Šakiai–Jurbarkas pasinaudojant esamais vietiniais keliais, esamomis gatvėmis ir esamu tiltu per Siesarties upę. Įrengiant vakarinį aplinkelį būtina rekonstruoti ir pritaikyti esamą tiltą, esantį Giedručių k., didesniems transporto srautams.	Įrengtas vakarinis Šakių miesto aplinkkelis, rekonstruotas ir pritaikytas didesniems srautams Giedručių kaime esantis tiltas.	Šakių rajono savivaldybės administracija, Ūkio ir investicijų skyrius	Savivaldybės biudžeto lėšos; ES lėšos; kitos lėšos.	2013-2023	Neįgyvendinta		

4.6.	Įrengti naują degalinę šiaurinėje planuojamos teritorijos dalyje (žr. brėžinį „Susisiekimo sistemos brėžinys“).	Įrengta nauja degalinė.	Šakių rajono savivaldybės administracija, Architektūros ir urbanistikos skyrius	Privačios lėšos.	2013-2023	Neįgyvendinta		Neįrengta.
5.	INŽINERINĖ INFRASTRUKTŪRA							
5.1.	Vandens tiekimas ir nuotekų šalinimas							
5.1.1.	Gatvių raudonųjų linijų ribose numatyti naujus komunikacinius koridorius vandens tiekimo ir nuotekų šalinimo tinklų tankinimui ir plėtrai į esamas bei naujai planuojamas užstatyti teritorijas, kad iki 2015 metų visiems planuojamos teritorijos gyventojams būtų prieinamos centralizuoto vandentiekio ir nuotekų tvarkymo paslaugos. Tuo tikslu Bendruoju planu planuojamoje teritorijoje papildomai reikėtų pakloti apie 16,9 km vandens tiekimo ir 13,3 km nuotekų tvarkymo tinklų.	Gatvių raudonųjų linijų ribose numatyti nauji komunikaciniai koridoriai, atlikti jų suplanavimo projektai. Paklota vandens tiekimo tinklų, km. Paklota nuotekų tvarkymo tinklų, km.	Šakių rajono savivaldybės administracija, Ūkio ir investicijų skyrius, UAB „Šakių vandenys“	Savivaldybės biudžeto lėšos; ES lėšos; kitos lėšos.	2013-2023	Įgyvendinta	2023	Projektai 047 ir 0003.
5.1.2.	Renovuoti esamas vandens tiekimo ir nuotekų šalinimo sistemas ir jų atskirus elementus dėl nepakankamo pajėgumo, dažnų avarijų, blogos kokybės ir mažo patikimumo.	Renovuota vandens tiekimo ir nuotekų šalinimo sistemų.	Šakių rajono savivaldybės administracija, Ūkio ir investicijų skyrius, UAB „Šakių vandenys“	Savivaldybės biudžeto lėšos; ES lėšos; kitos lėšos.	2013-2023	Įgyvendinta	2022	Kęstučio ir Giedručių g. vandentiekio tinklai.
5.1.3.	Užtikrinti reikalaujamus vandenviečių sanitarinių apsaugos zonų ir nuotekų valymo įrenginių bei siurblių apsaugos zonų tvarkymo režimus.	Užtikrinti SAZ režimai.	Šakių rajono savivaldybės administracija, Ūkio ir investicijų skyrius, UAB „Šakių vandenys“	Savivaldybės biudžeto lėšos; ES lėšos; kitos lėšos.	2013-2023	Įgyvendinta	2023	Šakių m. vandens gerinimo įrenginys.

5.1.4.	Užtikrinti, kad visas tiekiamas geriamas vanduo atitiktų geriamo vandens saugos ir kokybės reikalavimus.	Vykdomos priemonės, užtikrinančios geriamojo vandens kokybę.	Šakių rajono savivaldybės administracija, Ūkio ir investicijų skyrius, UAB „Šakių vandenys“	Savivaldybės biudžeto lėšos; ES lėšos; kitos lėšos.	2013-2023	Įgyvendinta	2023	Šakių m. vandens gerinimo įrenginys.
5.1.5.	Užtikrinti, kad nuotekos valymo įrenginiuose būtų išvalomos iki norminių reikalavimų.	Užtikrinamas tinkamas nuotekų išvalymas.	Šakių rajono savivaldybės administracija, Ūkio ir investicijų skyrius, UAB „Šakių vandenys“	Savivaldybės biudžeto lėšos; ES lėšos; kitos lėšos.	2013-2023	Įgyvendinta	2023	Šakių m. nuotekų valymo įrenginys atitinka taršos leidimo reikalavimus.
5.1.6.	Įrengti gaisrinius hidrانتus rekonstruojamuose/renovuojamuose ir naujai planuojamuose vandentiekio tinkluose.	Įrengta gaisrinių hidrantų, vnt.	Šakių rajono savivaldybės administracija, Ūkio ir investicijų skyrius, UAB „Šakių vandenys“	Savivaldybės biudžeto lėšos; ES lėšos; kitos lėšos.	2013-2023	Įgyvendinta	2023	Įrengta 26 vnt hidrantų.
5.1.7.	Inventorizuoti ir renovuoti esamus paviršinių nuotekų surinkimo tinklus, plėsti paviršinių nuotekų sistemą įrengiant sėdintuvus, naftos gaudykles, nuotekų apskaitos įrenginius, paklojant apie 19,6 km paviršinių nuotekų surinkimo tinklų.	Inventorizuojami ir renozuojami paviršinių nuotekų surinkimo tinklai, įrengti sėdintuvai, naftos gaudyklės, nuotekų apskaitos įrenginiai, paklota paviršinių nuotekų surinkimo tinklų, km.	Šakių rajono savivaldybės administracija, Ūkio ir investicijų skyrius, UAB „Šakių vandenys“	Savivaldybės biudžeto lėšos; ES lėšos; kitos lėšos.	2013-2023	Vykdoma		
5.1.8.	Parengti paviršinių nuotekų plėtros Šakių m. ir priemiestinėse gyvenvietėse	Parengtas planas.	Šakių rajono savivaldybės administracija,	Savivaldybės biudžeto lėšos; ES	2013-2023	Vykdoma		Vandentiekio ir nuotekų šalinimo tinklų Miško g., Giedručių k., Šakių r. sav. statybos projektas.

	(Giedručių k., Girėnų k., Striūpų k.) planą.		Ūkio ir investicijų skyrius, Žemės ūkio ir kaimo reikalų skyrius, Architektūros ir urbanistikos skyrius, UAB „Šakių vandenys“	lėšos; kitos lėšos.				Vandentiekio ir nuotekų šalinimo tinklų Gėlių, Šešupės, Striūpų, Siesarties, Kęstučio g. statybos projektas.
5.1.9.	Plėtoti vandens tiekimo tinklus ir šiuo metu prie Šakių m. vandens tiekimo sistemos prijungtuose Daugėliškių ir Valių k.	Paklota vandens tiekimo tinklų Daugėliškių ir Valių kaimuose, km.	Šakių rajono savivaldybės administracija, Ūkio ir investicijų skyrius, UAB „Šakių vandenys“	Savivaldybės biudžeto lėšos; ES lėšos; kitos lėšos.	2013-2023	Įgyvendinta	2020	
5.1.10.	Palaikyti vandenvietės įrenginių gerą techninį stovį.	Vykdoma vandenviečių techninė priežiūra.	Šakių rajono savivaldybės administracija, Ūkio ir investicijų skyrius, UAB „Šakių vandenys“	Savivaldybės biudžeto lėšos; ES lėšos; kitos lėšos.	2013-2023	Vykdoma		
5.1.11.	Rekonstruoti/renovuoti esamas blogos būklės vandens siurbines.	Rekonstruotos/renovuotos esamos vandens siurbinės.	Šakių rajono savivaldybės administracija, Ūkio ir investicijų skyrius, UAB „Šakių vandenys“	Savivaldybės biudžeto lėšos; ES lėšos; kitos lėšos.	2013-2023	Vykdoma		3 siurbiai pakeisti, atlikta 1 gręžinio rekonstrukcija.
5.1.12.	Palaikyti vandens siurblių gerą techninį stovį.	Vykdoma vandens siurblių techninė priežiūra.	Šakių rajono savivaldybės administracija,	Savivaldybės biudžeto lėšos; ES	2013-2023	Vykdoma		

			Ūkio ir investicijų skyrius, UAB „Šakių vandenys“	lėšos; kitos lėšos.				
5.1.13.	Prie Šakių m. nuotekų tvarkymo sistemos prijungti Daugėliškių ir Valių k.	Prijungtos gyvenvietės.	Šakių rajono savivaldybės administracija, Ūkio ir investicijų skyrius, UAB „Šakių vandenys“	Savivaldybės biudžeto lėšos; ES lėšos; kitos lėšos.	2013-2023	Vykdoma		Valių k. – nepradėta, Daugėliškių k – įgyvendinta.
5.1.14.	Prie kiekvieno išleistuvo įrengti paviršinių nuotekų valymo įrenginiai.	Įrengti paviršinių nuotekų valymo įrenginiai prie išleistuvų.	Šakių rajono savivaldybės administracija, Ūkio ir investicijų skyrius, UAB „Šakių vandenys“	Savivaldybės biudžeto lėšos; ES lėšos; kitos lėšos.	2013-2023	Nepradėta vykdyti		
5.1.15.	Rekonstruoti/renovuoti esamas blogos būklės nuotekų siurbines.	Rekonstruotos/renovuotos esamos nuotekų siurbinės.	Šakių rajono savivaldybės administracija, Ūkio ir investicijų skyrius, UAB „Šakių vandenys“	Savivaldybės biudžeto lėšos; ES lėšos; kitos lėšos.	2013-2023	Įgyvendinta	2022	Išdagų nuotekų siurblinė.
5.1.16.	Palaikyti nuotekų siurblių gerą techninį stovį.	Vykdoma nuotekų siurblių techninė priežiūra.	Šakių rajono savivaldybės administracija, Ūkio ir investicijų skyrius, UAB „Šakių vandenys“	Savivaldybės biudžeto lėšos; ES lėšos; kitos lėšos.	2013-2023	Vykdoma		
5.1.17.	Palaikyti nuotekų valymo įrenginių gerą techninį stovį, kad nuotekos būtų išvalomos iki	Vykdoma nuotekų valymo įrenginių techninė priežiūra.	Šakių rajono savivaldybės administracija,	Savivaldybės biudžeto lėšos; ES	2013-2023	Vykdoma		

	leistinių koncentracijų.		Ūkio ir investicijų skyrius, UAB „Šakių vandenys“	lėšos; kitos lėšos.				
5.2.	Atliekų tvarkymas							
5.2.1.	Įdiegti ir įgyvendinti darnią atliekų tvarkymo reglamentavimo, administravimo, kontrolės specialistų ir atliekų tvarkymo įmonių darbuotojų, visuomenės mokymo ir švietimo sistemą.	Įdiegta sistema.	UAB „Marijampolės apskrities atliekų tvarkymo centras“, Šakių rajono savivaldybės administracija, Ūkio ir investicijų skyrius	Savivaldybės biudžeto lėšos; ES lėšos; kitos lėšos.	2013-2023	Įgyvendinta	2023	Sukurta atliekų tvarkymo sistema.
5.2.2.	Supažindinti atliekų turėtojus, visuomenę su komunalinių atliekų tvarkymo sistema, skatinti atliekų prevenciją ir rūšiavimą.	Atliktos supažindinimo, skatinimo priemonės.	UAB „Marijampolės apskrities atliekų tvarkymo centras“	ES lėšos; UAB „Marijampolės apskrities atliekų tvarkymo centras“ lėšos.	2013-2023	Įgyvendinta	2023	Šakių raj. savivaldybės gyventojams: 1,5 val. susitikimas su gyventojais; 5 min. trukmės informacinis filmas per regioninį televizijos kanalą kartojamas 30 kartų; straipsniai vietinėje ir regioninėje spaudoje, pritaikyti savivaldybės aktualijoms; dvi 30 min. trukmės televizijos laidos regioninėje TV; dvi radijo laidos regioniniame radijuje; dvejose savivaldybės ugdymo įstaigose surengti konkursai/žaidimai vaikams; buvo skelbiama informacija su taisyklėmis ir naudingais

								patarimais UAB „Marijampolės apskrities atliekų tvarkymo centras“ ir savivaldybės administracijos interneto svetainėse.
5.2.3.	Didinant perdirbimui skirtų atliekų atskirą surinkimą mažinti sąvartyne šalinamų atliekų kiekius.	Padidėjęs perdirbamų atliekų surinkimo kiekis, t. Sumažėjęs sąvartyne šalinamų atliekų kiekis, t.	UAB „Marijampolės apskrities atliekų tvarkymo centras“	Savivaldybės biudžeto lėšos; ES lėšos; kitos lėšos.	2013-2023	Vykdoma		Vykdomas atskiras pakuočių atliekų surinkimas, nuo 2023 m., vykdomas tekstilės atliekų surinkimas.
5.2.4.	Sudaryti atliekų turėtojams sąlygas rūšiuoti atliekas.	Įrengtos atliekų rūšiavimo aikštelės, vnt. Sudarytos kitos sąlygos rūšiuoti.	UAB „Marijampolės apskrities atliekų tvarkymo centras“	ES lėšos; UAB „Marijampolės apskrities atliekų tvarkymo centras“ lėšos.	2013-2023	Įgyvendinta	2023	Šakių mieste įrengtos 34 antžeminės konteinerių aikštelės ir nupirkti 131 vnt. atliekų rūšiavimo konteineriai.
5.2.5.	Ne rečiau kartą per metus organizuoti buitįje susidarančių pavojingų atliekų surinkimą iš fizinių asmenų apvažiavimo būdu, apie tai paskelbdamas iš anksto vietinėje spaudoje bei savo, Atliekų tvarkymo centro ir Savivaldybės tinklapiuose.	Organizuojamas ne rečiau kas metus pavojingų atliekų surinkimas.	UAB „Marijampolės apskrities atliekų tvarkymo centras“	Savivaldybės biudžeto lėšos; ES lėšos; kitos lėšos.	2013-2023	Vykdoma		Vykdomas didelių gabaritų, tame tarpe ir buitįje susidarančių pavojingų atliekų surinkimas apvažiavimo būdu du kartus per metus.
5.2.6.	Siekti, kad informacija apie atliekų tvarkymą regione būtų prieinama visiems atliekų turėtojams bei kad atliekų turėtojai maksimaliai įsitrauktų į sistemos kūrimą.	Informacijos sklaidos priemonės.	UAB „Marijampolės apskrities atliekų tvarkymo centras“	Savivaldybės biudžeto lėšos; ES lėšos; kitos lėšos.	2013-2023	Vykdoma		Informacija pateikiama UAB „Marijampolės apskrities atliekų tvarkymo centras“ svetainėje, facebook paskyroje, vietinėje spaudoje, per vietinę televiziją.
5.2.7.	Sukurti biologiškai skaidžių atliekų atskiro surinkimo ir	Sukurta sistema.	UAB „Marijampolės apskrities	Savivaldybės biudžeto lėšos; ES	2013-2023	Vykdoma		Įgyvendinant projektą „Marijampolės regiono komunalinių atliekų

	tvarkymo sistemą, kurią sudaro biologiškai skaidžių atliekų surinkimo sistema (nuo 2013 metų) ir regioniniai biologiškai skaidžių atliekų perdirbimo įrenginiai (nuo 2013 metų).		atliekų tvarkymo centras“	lėšos; kitos lėšos.				rūšiuojamojo surinkimo infrastruktūros plėtra“ Nr. 05.2.1-APVA-R-008-41-0001 savivaldybės administracija atsisakė kuri biologiškai skaidžių atliekų surinkimo sistemą. Tačiau šiuo laikotarpiu buvo įrengtos žaliųjų atliekų surinkimo aikštelės, tame tarpe ir Šakių rajono savivaldybėje, kur gyventojai gali nemokamai pristatyti žaliąsias atliekas.
5.3.	Elektros tiekimas							
5.3.1.	Transformatorinėms, kurių eksploatavimo laikas yra 25–30 metų, pakeisti įrangą naujesne.	Transformatorinės, pakeistos naujomis.	AB „ESO“	Savivaldybės biudžeto lėšos; ES lėšos; kitos lėšos.	2013-2023	Vykdoma		2017-2023 metų laikotarpyje rekonstruotos 10KV modulinės transformatorinės (75 vnt.), galios transformatoriai 110 KV (2 vnt.), galios transformatoriai 6-10 KV (130 vnt.), stulpinės transformatorinės (80 vnt.) Šakių miesto ir Šakių rajono savivaldybės teritorijoje.
5.3.2.	Vykdam techninius projektus mažaaukštės statybos teritorijose 0,4 kV elektros oro linijas keisti kabelinėmis.	Sukabeliuota 0,4 kV elektros oro linijų, km.	AB „ESO“	Savivaldybės biudžeto lėšos; ES lėšos; kitos lėšos.	2013-2023	Vykdoma		2017-2023 metų laikotarpyje bendrai Šakių mieste sukabeliuota 4,69 km. 0,4 kV elektros oro linijų.
5.3.3.	Siekiant elektrifikuoti naujai užstatomas teritorijas, pakloti apie 11,1 km požeminio	Paklota 0,4 kV elektros kabelių, km.	AB „ESO“	Savivaldybės biudžeto lėšos; ES	2013-2023	Vykdoma		2017-2023 metų laikotarpyje bendrai Šakių mieste

	kabelinio 0,4 kV įtampos tinklo.			lėšos; kitos lėšos.				sukabeliuota 4,69 km. 0,4 kV elektros oro linijų.
5.3.4.	Modernizuoti orinius elektros tinklus, juos keičiant požeminiais kabeliniais tinklais.	Sukabeliuota iš viso orinių elektros tinklų, km.	AB „ESO“	Savivaldybės biudžeto lėšos; ES lėšos; kitos lėšos.	2013-2023	Vykdoma		2017-2023 metų laikotarpyje bendrai Šakių mieste sukabeliuota 10,41 km. elektros oro linijų.
5.3.5.	Rekonstruoti esamas gatvių apšvietimo sistemas mieste. Gatvių apšvietimui numatyti pažangias priemones, kurios leistų efektyviai naudoti elektros energiją (pvz.: perdegusias gatvių apšvietimo stulpų kaitrines lempas keisti fluorescensinėmis lempomis, kurios ilgiau šviečia ir naudoja mažiau elektros energijos).	Rekonstruota esamų apšvietimo sistemų, km.	Šakių rajono savivaldybės administracija, Ūkio ir investicijų skyrius, AB „ESO“	Savivaldybės biudžeto lėšos; ES lėšos; kitos lėšos.	2013-2023	Įgyvendinta	2022	Rekonstruoti esami tinklai.
5.3.6.	Kur nėra gatvių apšvietimo – jį įrengti.	Įrengta apšvietimo gatvėse, km.	Šakių rajono savivaldybės administracija, Ūkio ir investicijų skyrius, Šakių seniūnija	Savivaldybės biudžeto lėšos; ES lėšos; kitos lėšos.	2013-2023	Įgyvendinta	2015	2015 m. vasario 23 d. buvo įrengti apšvietimai Papartynų, Sodų, Jazminių, Suvalkiečių gatvėse.
5.4.	Šilumos tiekimas							
5.4.1.	Didinti šilumos gamybos, perdavimo ir vartojimo efektyvumą.	Padidintas efektyvumas.	Šakių rajono savivaldybės administracija Ūkio ir investicijų skyrius, UAB „Šakių šilumos tinklai“	Savivaldybės biudžeto lėšos; ES lėšos; kitos lėšos.	2013-2023	Įgyvendinta	2020	2014 metais įrengtas MW galios vandens šildymo katilas su 1,25 MW galios ekonomazeriu Gimnazijos g. 22/2, Šakiai. 2020 metais atliktas katilinės Griškabūdžio g. 30, Šakiai

								rekonstravimas pakeičiant 2 elektrodinius katilus šilumos siurbliais oras - vanduo: tipas: „ATLANTIC ALFEA EXCELLIA „- 2 vnt.; Bendras galingumas 0,09 MW.
5.4.2.	Renovuoti esamus eksploatuojamus nusidėvėjusius šilumos tiekimo tinklus.	Renovuota esamų šilumos tiekimo tinklų, km.	Šakių rajono savivaldybės administracija Ūkio ir investicijų skyrius, UAB „Šakių šilumos tinklai“	Savivaldybės biudžeto lėšos; ES lėšos; kitos lėšos.	2013-2023	Igyvendinta	2022	Renovuoti šilumos tiekimo tinklai : faktinis trasos ilgis 2383,79 m.
5.4.3.	Renovuoti visuomeninius pastatus, seniūnijos pastatus, medicinos įstaigų patalpas, pakeisti pastatų, esančių Griškabūdžio g. šildymo sistemą iš elektros į dujų.	Renovuotos viešosios įstaigos, pakeista šildymo sistema pastatuose, esančiuose Griškabūdžio g.	Šakių rajono savivaldybės administracija, Ūkio ir investicijų skyrius	Savivaldybės biudžeto lėšos; ES lėšos; kitos lėšos.	2013-2023	Vykdoma		
5.4.4.	Pakoreguoti Šakių miesto šilumos tiekimo specialųjį planą ir šilumos šaltinių naudojimo reglamentą.	Pakoreguotas Šalių miesto šilumos tiekimo specialusis planas. Pakoreguotas šilumos šaltinių naudojimo reglamentas.	Šakių rajono savivaldybės administracija, Architektūros ir urbanistikos skyrius, Ūkio ir investicijų skyrius	Savivaldybės biudžeto lėšos; ES lėšos; kitos lėšos.	2013-2023	Igyvendinta	2014	Šakių rajono šilumos ūkio specialusis planas
5.4.5.	Pastatyti biokuro katilus su kondensaciniu ekonomazeriu Gimnazijos gatvės katilinės teritorijoje, skatinti greitai	Pastatyti biokuro katilai Gimnazijos gatvės katilinės teritorijoje. Vykdomos greitai augančių	Šakių rajono savivaldybės administracija, Ūkio ir	Savivaldybės biudžeto lėšos; ES lėšos; kitos lėšos.	2013-2023	Igyvendinta	2023	

	augančių augalų auginimą kuro katilams, įgyvendinti atsinaujinančių energijos išteklių projektus.	augalų auginimo priemonės. Įgyvendinti atsinaujinančių išteklių projektai.	investicijų skyrius, UAB „Šakių šilumos tinklai“					
5.5.	Gamtinių dujų tiekimas							
5.5.1.	Dujofikuoti Šakių m. ir priemiesčines gyvenvietes (Giedručių k., Girėnų k., Striūpų k.). pakloti apie 40 km dujotiekio tinklų.	Paklota dujotiekio tinklų, km.	AB „ESO“	Savivaldybės biudžeto lėšos; ES lėšos; kitos lėšos.	2013-2023	Vykdoma		Šakių miesto ir priemiesčių teritorijoje iš viso per 2013-2023 metų laikotarpį sumontuota 13,53 km. dujotiekio.
5.5.2.	Įrengti vidutinio slėgio skirstomojo dujotiekio tinklus naujai numatomose užstatyti teritorijose.	Paklota vidutinio slėgio skirstomojo dujotiekio tinklų, km, naujai numatomose užstatyti teritorijose.	AB „ESO“	Savivaldybės biudžeto lėšos; ES lėšos; kitos lėšos.	2013-2023	Vykdoma		Šakių miesto ir priemiesčių teritorijoje iš viso per 2013-2023 metų laikotarpį paklota 10,97 km. vidutinio slėgio dujotiekio.
5.6.	Ryšių infrastruktūros vystymas							
5.6.1.	Plėsti mobilaus daugiakanalio ryšio tinklą, sudarant konkurencines sąlygas mobilaus ryšio operatoriams.	Nutiesta mobilaus daugiakanalio ryšio tinklų, km.	AB „Telia Lietuva“	Savivaldybės biudžeto lėšos; ES lėšos; kitos lėšos.	2013-2023	Vykdoma		
5.6.2.	Plėtoti šviesolaidinių kabelių tinklą.	Nutiesta šviesolaidinių kabelinių tinklų, km.	AB „Telia Lietuva“	Savivaldybės biudžeto lėšos; ES lėšos; kitos lėšos.	2013-2023	Vykdoma		
5.6.3.	Išlaikyti esamą pašto tinklą, įrengti juose viešojo interneto prieigas.	Išlaikyta pašto įstaiga. Įrengta viešojo interneto prieiga.	AB „Lietuvos paštas“	Savivaldybės biudžeto lėšos; ES lėšos; kitos lėšos.	2013-2023	Įgyvendinta	2023	

ŠAKIŲ MIESTO SU PRIEMIESČIAIS BENDROJO PLANO SU GIS SISTEMA (INTEGRUOJANT KOREGAVIMĄ) RODIKLIAI UŽ 2016-2022 M.

Rodiklių grupės	Rodiklis	Mato vienetai	2016 (2017-01-01 duomenys)	2017 (2018-01-01 duomenys)	2018 (2019-01-01 duomenys)	2019 (2020-01-01 duomenys)	2020 (2021-01-01 duomenys)	2021 (2022-01-01 duomenys)	2022 (2023-01-01 duomenys)	Duomenų šaltinio Nr.
I. Baziniai rodikliai	Gyventojų tankis	gyv./km ²	2367	2291	2246	2222	2184	2146	2092	1.
	Užstatymo intensyvumas	proc.	n. d.	n. d.	n. d.	n. d.	n. d.	n. d.	n. d.	2.
	Užstatymo tankumas	proc.	n. d.	n. d.	n. d.	n. d.	n. d.	n. d.	14,49	3.
	Parengtų specialiojo teritorijų planavimo dokumentų skaičius	vnt.	1	0	0	1	0	0	1	4.
	Parengtų kompleksinių teritorijų planavimo dokumentų skaičius	vnt./vnt.	1	5	2	3	0	1	0	5.
	Gyvenamosios paskirties statybos leidimai	vnt.	10	10	12	11	6	12	14	6.
	Visuomeninės paskirties statybos leidimai	vnt.	0	2	4	0	0	0	0	7.
II. Fizinė aplinka	Užstatyta teritorija	km ²	2,94	2,88	2,88	2,88	2,89	2,90	2,90	8.
	Žaliosios teritorijos	ha/gyv.	n. d.	n. d.	n. d.	n. d.	n. d.	n. d.	0,02	9.
	Visuomeninės erdvės	ha/gyv.	n. d.	n. d.	n. d.	n. d.	n. d.	n. d.	n. d.	10.
	Miškų ūkio paskirties žemė	ha/gyv.	5,94	4,53	4,61	4,66	4,72	4,79	4,92	11.
	Konservacinės paskirties žemė	ha/gyv.	n. d.	n. d.	n. d.	n. d.	n. d.	n. d.	2,56	12.

Duomenų šaltiniai:

- n. d. – nėra duomenų
1. Išvestinis rodiklis. Šakių rajono savivaldybės administracijos duomenys ir Lietuvos Respublikos žemės fondo ataskaitų duomenys – Bendras plotas. Rodiklis skaičiuojamas tik Šakių miesto teritorijai (be priemiesčių).
 2. Tokia išraiška rodiklis neskaičiuojamas / tokio rodiklio atitinkamu laiku nebuvo.
 3. Išvestinis rodiklis. www.geoportal.lt; GRPK GDB10LT-static-7981 duomenys. Visų pastatų antžeminės dalies patalpų, įskaitant cokolinių aukštų ir naudojamų pastogių patalpas, bendrojo ploto suma. Lietuvos Respublikos žemės fondo ataskaitų duomenys - Užstatyta teritorija. Rodiklis skaičiuojamas tik Šakių miesto teritorijai (be priemiesčių).
 4. Teritorijų planavimo dokumentų registro duomenys.
 5. Teritorijų planavimo dokumentų registro duomenys.
 6. Šakių rajono savivaldybės administracijos Architektūros ir urbanistikos skyriaus duomenys.
 7. Šakių rajono savivaldybės administracijos Architektūros ir urbanistikos skyriaus duomenys.
 8. Lietuvos Respublikos žemės fondo ataskaitų duomenys – Užstatyta teritorija. Rodiklis skaičiuojamas tik Šakių miesto teritorijai (be priemiesčių).
 9. Tokia išraiška rodiklis neskaičiuojamas / tokio rodiklio atitinkamu laiku nebuvo, teikiamas išvestinis rodiklis. www.geoportal.lt; GRPK GDB10LT-static-7981 duomenys. Imtyje naudotas medžių, krūmų želdinių ir žėlinių (sd15 – 30,58 ha), sodų (ms4 – 2,07 ha), miškų (ms0 – 145,24 ha) ir medžių juostų (mj0 – 0,61 ha) bendras plotas stebimoje teritorijoje.
 10. Tokia išraiška rodiklis neskaičiuojamas / tokio rodiklio atitinkamu laiku nebuvo.
 11. Tokia išraiška rodiklis neskaičiuojamas / tokio rodiklio atitinkamu laiku nebuvo, teikiama miško (miško žemės) plotas. Išvestinis rodiklis. Šakių rajono savivaldybės administracijos duomenys ir Lietuvos Respublikos žemės fondo ataskaitų duomenys – Miškai (miško žemė). Rodiklis skaičiuojamas tik Šakių miesto teritorijai (be priemiesčių).
 12. Tokia išraiška rodiklis neskaičiuojamas / tokio rodiklio atitinkamu laiku nebuvo, teikiamas išvestinis rodiklis. Remtasi Kultūros vertybių registro erdviniais duomenimis (KVR-3345, 2023 m.). Imtyje naudotas kultūros paveldo objektų užimamas plotas.
 13. Tokia išraiška rodiklis neskaičiuojamas / tokio rodiklio atitinkamu laiku nebuvo, teikiamas išvestinis rodiklis. Remtasi Valstybinės saugomų teritorijų tarnybos erdviniais duomenimis (VSTT-STK-2723, 2023 m.). Imtyje naudotas saugomų teritorijų bendras plotas.
 14. Tokia išraiška rodiklis neskaičiuojamas / tokio rodiklio atitinkamu laiku nebuvo.
 15. UAB „Šakių vandenys“ duomenys.
 16. UAB „Šakių vandenys“ duomenys.
 17. UAB „Šakių šilumos tinklai“ duomenys.

18. UAB „Šakių vandenys“ duomenys. Vandentiekio tinklų Šakių mieste su priemiesčiais ilgis 2016 m. 46,3 km., 2017 m. 46,3 km., 2018 m. 46,3 km., 2019 m. 47,0 km., 2020 m. 47,0 km., 2021 m. 48,6 km., 2022 m. 59,1 km.; nuotekų tinklų 2016 m. 47,8 km., 2017 m. 47,8 km., 2018 m. 47,8 km., 2019 m. 47,8 km., 2020 m. 49,2 km., 2021 m. 58,2 km., 2022 m. 61,7 km.;
19. AB „Energijos skirstymo operatorius“ duomenys. Duomenys teikti tik Šakių miesto teritorijoje.
20. UAB „Šakių šilumos tinklai“ tokių duomenų neturi / nepateikė.
21. AB „Energijos skirstymo operatorius“ duomenys. Duomenys teikti tik Šakių miesto teritorijoje.
22. Tokia išraiška rodiklis neskaičiuojamas / tokio rodiklio atitinkamu laiku nebuvo. UAB „Marijampolės apskrities atliekų tvarkymo centras“ teikia duomenis tonomis metre.
23. Tokia išraiška rodiklis neskaičiuojamas / tokio rodiklio atitinkamu laiku nebuvo.
24. Tokia išraiška rodiklis neskaičiuojamas / tokio rodiklio atitinkamu laiku nebuvo.
25. Išvestinis rodiklis. Oficialios statistikos portalo duomenys. Nuolatinių gyventojų skaičius metų pradžioje, gyventojai.
26. Tokia išraiška rodiklis neskaičiuojamas / tokio rodiklio atitinkamu laiku nebuvo.
27. Tokia išraiška rodiklis neskaičiuojamas / tokio rodiklio atitinkamu laiku nebuvo.
28. Tokia išraiška rodiklis neskaičiuojamas / tokio rodiklio atitinkamu laiku nebuvo.
29. Tokia išraiška rodiklis neskaičiuojamas / tokio rodiklio atitinkamu laiku nebuvo.
30. Tokia išraiška rodiklis neskaičiuojamas / tokio rodiklio atitinkamu laiku nebuvo.
31. Tokia išraiška rodiklis neskaičiuojamas / tokio rodiklio atitinkamu laiku nebuvo.
32. Išvestinis rodiklis. Šakių rajono savivaldybės internetinio puslapio duomenys.
33. Išvestinis rodiklis. LR valstybinių institucijų kontaktų ir naudingos informacijos portalo duomenys.
34. Išvestinis rodiklis. Šakių rajono savivaldybės administracijos Vyriausiojo specialisto (savivaldybės gydytojo) duomenys.
35. Išvestinis rodiklis. Biudžetinės įstaigos Informatikos ir ryšių departamento prie LR Vidaus reikalų ministerijos duomenys. Imtyje naudotas nusikalstamų veikų sk. Šakių m. su priemiesčiais teritorijoje 2021 m. – 148 veikos; 2022 m. – 122 veikos.
36. Tokia išraiška rodiklis neskaičiuojamas / tokio rodiklio atitinkamu laiku nebuvo. Biudžetinės įstaigos Informatikos ir ryšių departamento prie LR Vidaus reikalų ministerijos duomenys. Teikiamas nusikalstamų veikų skaičius Biržų m. pagal BK straipsnius: 281 Kelių transporto eismo saugumo ar transporto priemonių eksploatavimo taisyklių pažeidimas ir 281 (1) Transporto priemonių vairavimas, kai vairuoja neblaivus asmuo. 2021 m. – 10 veikų; 2022 m. – 13 veikų.
37. Tokia išraiška rodiklis neskaičiuojamas / tokio rodiklio atitinkamu laiku nebuvo.
38. Tokia išraiška rodiklis neskaičiuojamas / tokio rodiklio atitinkamu laiku nebuvo.

39. Tokia išraiška rodiklis neskaičiuojamas / tokio rodiklio atitinkamu laiku nebuvo.
40. Tokia išraiška rodiklis neskaičiuojamas / tokio rodiklio atitinkamu laiku nebuvo.
41. Tokia išraiška rodiklis neskaičiuojamas / tokio rodiklio atitinkamu laiku nebuvo.
42. Tokia išraiška rodiklis neskaičiuojamas / tokio rodiklio atitinkamu laiku nebuvo.
43. Tokia išraiška rodiklis neskaičiuojamas / tokio rodiklio atitinkamu laiku nebuvo.
44. Tokia išraiška rodiklis neskaičiuojamas / tokio rodiklio atitinkamu laiku nebuvo.
45. Tokia išraiška rodiklis neskaičiuojamas / tokio rodiklio atitinkamu laiku nebuvo. Šakių turizmo ir verslo informacijos centro duomenys. Teikiamas išvestinis rodiklis. 2022 m. Šakių mieste veikė ir privataus apgyvendinimo paslaugas teikė 3 įstaigos.
46. Išvestinis rodiklis. Šakių turizmo ir verslo informacijos centro duomenys. Teikiamas Šakių turizmo ir verslo informacijos centre apsilankusių turistų skaičius.
47. Tokia išraiška rodiklis neskaičiuojamas / tokio rodiklio atitinkamu laiku nebuvo.
48. Tokia išraiška rodiklis neskaičiuojamas / tokio rodiklio atitinkamu laiku nebuvo.
49. Tokia išraiška rodiklis neskaičiuojamas / tokio rodiklio atitinkamu laiku nebuvo.

DETALŪS METADUOMENYS	
Dokumento sudarytojas (-ai)	Šakių rajono savivaldybės administracija
Dokumento pavadinimas (antraštė)	ĮSAKYMAS DĖL ŠAKIŲ MIESTO SU PRIEMIESČIAIS BENDROJO PLANO SU GIS SISTEMA (INTEGRUOJANT KOREGAVIMĄ) SPRENDINIŲ ĮGYVENDINIMO STEBĖSENOS ATASKAITOS UŽ 2016-2023 METUS PATVIRTINIMO
Dokumento registracijos data ir numeris	2024-02-15 Nr. AT-125
Dokumento gavimo data ir dokumento gavimo registracijos numeris	-
Dokumento specifikacijos identifikavimo žymuo	ADOC-V1.0
Parašo paskirtis	Pasirašymas
Parašą sukūrusio asmens vardas, pavardė ir pareigos	Vytautas Ižganaitis Administracijos direktorius
Parašo sukūrimo data ir laikas	2024-02-15 14:26
Parašo formatas	Ilgalaikio galiojimo (XAAdES-XL)
Laiko žymoje nurodytas laikas	2024-02-15 14:26
Informacija apie sertifikavimo paslaugų teikėją	ADIC CA-B
Sertifikato galiojimo laikas	2023-05-19 09:53 - 2026-05-18 09:53
Informacija apie būdus, naudotus metaduomenų vientisumui užtikrinti	-
Pagrindinio dokumento priedų skaičius	3
Pagrindinio dokumento pridedamų dokumentų skaičius	0
Priedamo dokumento sudarytojas (-ai)	-
Priedamo dokumento pavadinimas (antraštė)	Sakiu_m_BP_stebesenos_ataskaita 2016-2023.pdf
Priedamo dokumento registracijos data ir numeris	-
Priedamo dokumento sudarytojas (-ai)	-
Priedamo dokumento pavadinimas (antraštė)	Sakiu_m_BP_stebesena_1_PRIEDAS_priemoniu_planas_uzpildytas.pdf
Priedamo dokumento registracijos data ir numeris	-
Priedamo dokumento sudarytojas (-ai)	-
Priedamo dokumento pavadinimas (antraštė)	Sakiu_m_BP_stebesena_2_PRIEDAS_stebimu_rodikliu_lentele_uzpildyta.pdf
Priedamo dokumento registracijos data ir numeris	-
Programinės įrangos, kuria naudojantis sudarytas elektroninis dokumentas, pavadinimas	Elpako v.20240213.2
Informacija apie elektroninio dokumento ir elektroninio (-ių) parašo (-ų) tikrinimą (tikrinimo data)	Tikrinant dokumentą nenustatyta jokių klaidų (2024-02-19)
Elektroninio dokumento nuorašo atspausdinimo data ir ją atspausdinęs darbuotojas	2024-02-19 nuorašą suformavo Irena Bacevičienė
Paieškos nuoroda	-
Papildomi metaduomenys	-